

## Выписка из Единого государственного реестра недвижимости об объекте недвижимости

**Сведения о характеристиках объекта недвижимости**

На основании запроса от 19.10.2017 г., поступившего на рассмотрение 19.10.2017 г., сообщаем, что согласно записям Единого государственного реестра недвижимости:

<b>Земельный участок</b>			
(вид объекта недвижимости)			
Лист № ___ Раздела <b>1</b>	Всего листов раздела <b>1</b> : ___	Всего разделов: ___	Всего листов выписки: ___
<b>19.10.2017 № 99/2017/31893762</b>			
Кадастровый номер:		<b>39:05:010101:41</b>	

Номер кадастрового квартала:	39:05:010101
Дата присвоения кадастрового номера:	06.09.2007
Ранее присвоенный государственный учетный номер:	данные отсутствуют
Адрес:	установлено относительно ориентира, расположенного за пределами участка. Ориентир трехэтажное жилое здание. Участок находится примерно в 300м. от ориентира по направлению на север. Почтовый адрес ориентира: Калининградская обл, р-н Зеленоградский, г Зеленоградск, ул Московская, дом 2
Площадь:	341920 +/- 329кв. м
Кадастровая стоимость, руб.:	1330068.8
Кадастровые номера расположенных в пределах земельного участка объектов недвижимости:	39:05:020301:522
Кадастровые номера объектов недвижимости, из которых образован объект недвижимости:	39:05:010101:1
Кадастровые номера образованных объектов недвижимости:	39:05:010101:48
Сведения о включении объекта недвижимости в состав предприятия как имущественного комплекса:	

Государственный регистратор		ФГИС ЕГРН
полное наименование должности	подпись	инициалы, фамилия

М.П.

## Выписка из Единого государственного реестра недвижимости об объекте недвижимости

## Сведения о характеристиках объекта недвижимости

<b>Земельный участок</b>			
(вид объекта недвижимости)			
Лист № __ Раздела <b>1</b>	Всего листов раздела <b>1</b> : __	Всего разделов: __	Всего листов выписки: __
<b>19.10.2017 № 99/2017/31893762</b>			
Кадастровый номер:		<b>39:05:010101:41</b>	

Категория земель:	Земли особо охраняемых территорий и объектов
Виды разрешенного использования:	национальный парк
Сведения о кадастровом инженере:	Дубина Сергей Алексеевич №39-11-24, ООО «ГЕОИД»
Сведения о лесах, водных объектах и об иных природных объектах, расположенных в пределах земельного участка:	данные отсутствуют
Сведения о том, что земельный участок полностью или частично расположен в границах зоны с особыми условиями использования территории или территории объекта культурного наследия	данные отсутствуют
Сведения о том, что земельный участок расположен в границах особой экономической зоны, территории опережающего социально-экономического развития, зоны территориального развития в Российской Федерации, игровой зоны:	данные отсутствуют
Сведения о том, что земельный участок расположен в границах особо охраняемой природной территории, охотничьих угодий, лесничеств, лесопарков:	данные отсутствуют
Сведения о результатах проведения государственного земельного надзора:	данные отсутствуют
Сведения о расположении земельного участка в границах территории, в отношении которой утвержден проект межевания территории:	данные отсутствуют

Государственный регистратор		ФГИС ЕГРН
полное наименование должности	подпись	инициалы, фамилия

М.П.

Выписка из Единого государственного реестра недвижимости об объекте недвижимости  
Сведения о характеристиках объекта недвижимости

<b>Земельный участок</b>			
(вид объекта недвижимости)			
Лист № ___ Раздела <b>1</b>	Всего листов раздела <b>1</b> : ___	Всего разделов: ___	Всего листов выписки: ___
<b>19.10.2017 № 99/2017/31893762</b>			
Кадастровый номер:		<b>39:05:010101:41</b>	

Условный номер земельного участка:	данные отсутствуют
Сведения о принятии акта и (или) заключении договора, предусматривающих предоставление в соответствии с земельным законодательством исполнительным органом государственной власти или органом местного самоуправления находящегося в государственной или муниципальной собственности земельного участка для строительства наемного дома социального использования или наемного дома коммерческого использования:	данные отсутствуют
Сведения о том, что земельный участок или земельные участки образованы на основании решения об изъятии земельного участка и (или) расположенного на нем объекта недвижимости для государственных или муниципальных нужд:	данные отсутствуют
Сведения о том, что земельный участок образован из земель или земельного участка, государственная собственность на которые не разграничена:	данные отсутствуют
Сведения о наличии земельного спора о местоположении границ земельных участков:	данные отсутствуют
Статус записи об объекте недвижимости:	Сведения об объекте недвижимости имеют статус "актуальные, ранее учтенные"
Особые отметки:	Посредством данного земельного участка обеспечен доступ к земельному участку (земельным участкам) с кадастровым номером (кадастровыми номерами) 39:05:010101:48. Сведения необходимые для заполнения раздела 3.1 отсутствуют.
Получатель выписки:	Вилков Андрей Владимирович

Государственный регистратор		ФГИС ЕГРН
полное наименование должности	подпись	инициалы, фамилия

М.П.

Выписка из Единого государственного реестра недвижимости об объекте недвижимости  
Сведения о зарегистрированных правах

<b>Земельный участок</b>			
(вид объекта недвижимости)			
Лист № ___ Раздела <b>2</b>		Всего листов раздела <b>2</b> : ___	Всего разделов: ___
Всего листов выписки: ___			
<b>19.10.2017 № 99/2017/31893762</b>			
Кадастровый номер:		<b>39:05:010101:41</b>	
1.	Правообладатель (правообладатели):		1.1. Российская Федерация
2.	Вид, номер и дата государственной регистрации права:		2.1. Собственность, № 39-39/003-39/016/001/2015-85/1 от 16.03.2015
3.	Ограничение прав и обременение объекта недвижимости:		
	3.1.1.	вид:	иные, площадь 27641 кв.м. - Режимы использования: в соответствии с Постановлением Правительства РФ от 24.02.2009 г. №160 "О порядке установления охранных зон объектов электросетевого хозяйства и особых условий использования земельных участков, расположенных в границах таких зон", 39.05.2.16, Временные. Дата истечения срока действия временного характера-01.11.2019
		дата государственной регистрации:	16.03.2015
		номер государственной регистрации:	39-39/003-39/016/001/2015-86/1
		срок, на который установлено ограничение прав и обременение объекта недвижимости:	срок не определен
		лицо, в пользу которого установлено ограничение прав и обременение объекта недвижимости:	
		основание государственной регистрации:	Кадастровый паспорт земельного участка №39/15-BC-84193 от 06.03.2015 г.
	3.1.2.	вид:	иные, земельный участок ограничен в обороте и не может предоставляться в собственность (пункты 2, 5 статьи 27 Земельного кодекса РФ)
		дата государственной регистрации:	16.03.2015
		номер государственной регистрации:	39-39/003-39/016/001/2015-87/1
		срок, на который установлено ограничение прав и обременение объекта недвижимости:	срок не определен
		лицо, в пользу которого установлено ограничение прав и обременение объекта недвижимости:	
		основание государственной регистрации:	Распоряжение Территориального управления Федерального агентства по управлению государственным имуществом в Калининградской области №88-р от 05.03.2015 г.
	1.	Правообладатель (правообладатели):	
2.	Вид, номер и дата государственной регистрации права:		2.2. Постоянное (бессрочное) пользование, № 39-39/003-39/016/002/2015-2500/1 от 05.08.2015

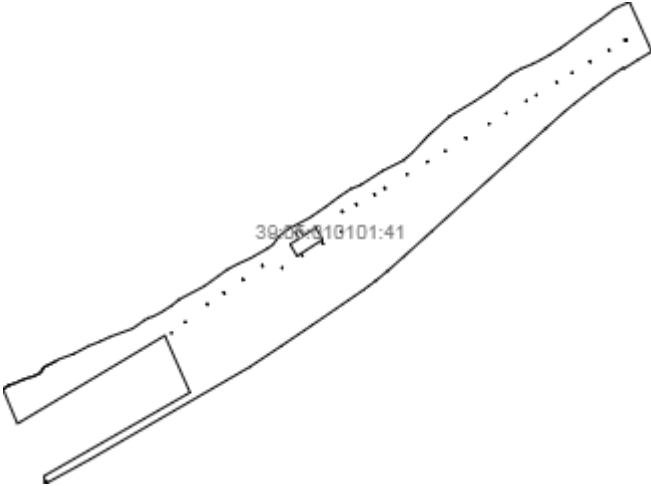
3.	Ограничение прав и обременение объекта недвижимости:	не зарегистрировано
4.	Договоры участия в долевом строительстве:	данные отсутствуют
5.	Заявленные в судебном порядке права требования:	данные отсутствуют
6.	Сведения о возражении в отношении зарегистрированного права:	данные отсутствуют
7.	Сведения о наличии решения об изъятии объекта недвижимости для государственных и муниципальных нужд:	данные отсутствуют
8.	Сведения о невозможности государственной регистрации без личного участия правообладателя или его законного представителя:	
9.	Правопритязания и сведения о наличии поступивших, но не рассмотренных заявлений о проведении государственной регистрации права (перехода, прекращения права), ограничения права или обременения объекта недвижимости, сделки в отношении объекта недвижимости:	данные отсутствуют
10.	Сведения об осуществлении государственной регистрации сделки, права, ограничения права без необходимого в силу закона согласия третьего лица, органа:	данные отсутствуют
11.	Сведения о невозможности государственной регистрации перехода, прекращения, ограничения права на земельный участок из земель сельскохозяйственного назначения:	

Государственный регистратор		ФГИС ЕГРН
полное наименование должности	подпись	инициалы, фамилия

М.П.

Выписка из Единого государственного реестра недвижимости об объекте недвижимости  
**Описание местоположения земельного участка**

<b>Земельный участок</b>			
(вид объекта недвижимости)			
Лист № ___ Раздела <b>3</b>	Всего листов раздела <b>3</b> : ___	Всего разделов: ___	Всего листов выписки: ___
<b>19.10.2017 № 99/2017/31893762</b>			
Кадастровый номер:		<b>39:05:010101:41</b>	

План (чертеж, схема) земельного участка			
			
Масштаб 1: данные отсутствуют	Условные обозначения:		

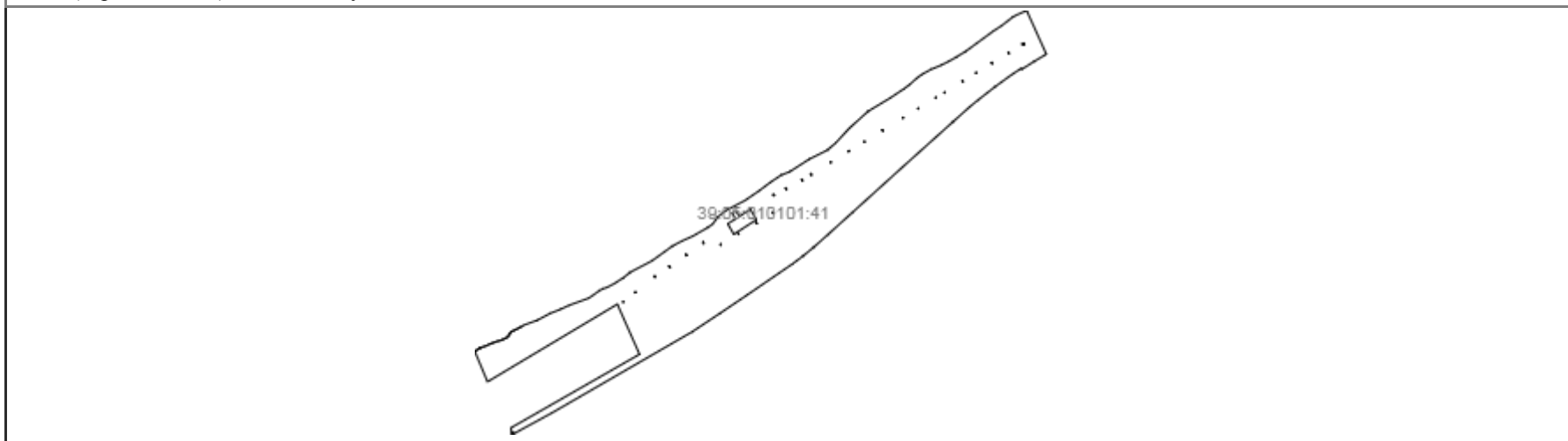
Государственный регистратор		ФГИС ЕГРН
полное наименование должности	подпись	инициалы, фамилия

М.П.

Выписка из Единого государственного реестра недвижимости об объекте недвижимости  
**Описание местоположения земельного участка**

<b>Земельный участок</b>			
(вид объекта недвижимости)			
Лист № __ Раздела <b>3</b>	Всего листов раздела <b>3</b> : __	Всего разделов: __	Всего листов выписки: __
<b>19.10.2017 № 99/2017/31893762</b>			
Кадастровый номер:		<b>39:05:010101:41</b>	

План (чертеж, схема) земельного участка



Масштаб 1: данные отсутствуют	Условные обозначения:		
-------------------------------	-----------------------	--	--

Государственный регистратор		ФГИС ЕГРН
полное наименование должности	подпись	инициалы, фамилия

М.П.

Выписка из Единого государственного реестра недвижимости об объекте недвижимости  
**Описание местоположения земельного участка**

<b>Земельный участок</b>			
(вид объекта недвижимости)			
Лист № ___ Раздела <b>3.2</b>	Всего листов раздела <b>3.2</b> : ___	Всего разделов: ___	Всего листов выписки: ___
<b>19.10.2017 № 99/2017/31893762</b>			
Кадастровый номер:		<b>39:05:010101:41</b>	

Сведения о характерных точках границы земельного участка				
Система координат				
Зона №				
Номер точки	Координаты		Описание закрепления на местности	Средняя квадратическая погрешность определения координат характерных точек границ земельного участка, м
	X	Y		
1	2	3	4	5
1	383164.62	1188973.65	Закрепление отсутствует	0.1
2	383074.57	1189011.13	Закрепление отсутствует	0.1
3	383076.69	1189016.61	Закрепление отсутствует	0.1
4	383304.61	1189398.58	Закрепление отсутствует	0.1
5	383155.46	1189464.67	Закрепление отсутствует	0.1
6	382936.58	1189081.39	Закрепление отсутствует	0.1
7	382915.87	1189083.84	Закрепление отсутствует	0.1
8	382981.02	1189203.54	Закрепление отсутствует	0.07
9	383222.61	1189622.07	Закрепление отсутствует	0.07
10	383277.51	1189704.78	Закрепление отсутствует	0.06
11	383333.22	1189787.43	Закрепление отсутствует	0.06
12	383424.38	1189920.7	Закрепление отсутствует	0.06
13	383447.23	1189951.42	Закрепление отсутствует	0.06
14	383474	1189984.06	Закрепление отсутствует	0.06
15	383512.13	1190026.98	Закрепление отсутствует	0.06

Государственный регистратор		ФГИС ЕГРН
полное наименование должности	подпись	инициалы, фамилия

М.П.



Выписка из Единого государственного реестра недвижимости об объекте недвижимости  
**Описание местоположения земельного участка**

<b>Земельный участок</b>			
(вид объекта недвижимости)			
Лист № __ Раздела <b>3.2</b>	Всего листов раздела <b>3.2</b> : __	Всего разделов: __	Всего листов выписки: __
<b>19.10.2017 № 99/2017/31893762</b>			
Кадастровый номер:		<b>39:05:010101:41</b>	

Сведения о характерных точках границы земельного участка				
Система координат				
Зона №				
Номер точки	Координаты		Описание закрепления на местности	Средняя квадратическая погрешность определения координат характерных точек границ земельного участка, м
	X	Y		
1	2	3	4	5
16	383578.78	1190100.91	Закрепление отсутствует	0.06
17	383712.78	1190249.32	Закрепление отсутствует	0.07
18	383846.2	1190398.24	Закрепление отсутствует	0.07
19	383891.42	1190448.87	Закрепление отсутствует	0.07
20	383911.86	1190473.85	Закрепление отсутствует	0.07
21	383950.95	1190524.01	Закрепление отсутствует	0.07
22	383986.5	1190572.94	Закрепление отсутствует	0.07
23	384005.1	1190601.2	Закрепление отсутствует	0.09
24	384004.19	1190605.54	Закрепление отсутствует	0.09
25	384025.93	1190639.98	Закрепление отсутствует	0.09
26	384047.53	1190675.85	Закрепление отсутствует	0.1
27	384048.45	1190677.47	Закрепление отсутствует	0.1
28	384178.15	1190618.95	Закрепление отсутствует	0.1
29	384164.56	1190588.2	Закрепление отсутствует	0.1
30	384157.96	1190576.48	Закрепление отсутствует	0.1

Государственный регистратор		ФГИС ЕГРН
полное наименование должности	подпись	инициалы, фамилия

М.П.

Выписка из Единого государственного реестра недвижимости об объекте недвижимости  
**Описание местоположения земельного участка**

<b>Земельный участок</b>			
(вид объекта недвижимости)			
Лист № ___ Раздела <b>3.2</b>	Всего листов раздела <b>3.2</b> : ___	Всего разделов: ___	Всего листов выписки: ___
<b>19.10.2017 № 99/2017/31893762</b>			
Кадастровый номер:		<b>39:05:010101:41</b>	

Сведения о характерных точках границы земельного участка				
Система координат				
Зона №				
Номер точки	Координаты		Описание закрепления на местности	Средняя квадратическая погрешность определения координат характерных точек границ земельного участка, м
	X	Y		
1	2	3	4	5
31	384132.84	1190543.99	Закрепление отсутствует	0.1
32	384116.99	1190519.55	Закрепление отсутствует	0.1
33	384057.51	1190438.16	Закрепление отсутствует	0.1
34	384040.68	1190410.71	Закрепление отсутствует	0.1
35	384027.16	1190387.28	Закрепление отсутствует	0.1
36	384016.3	1190365.54	Закрепление отсутствует	0.1
37	384003.5	1190334.8	Закрепление отсутствует	0.1
38	383988.02	1190306.02	Закрепление отсутствует	0.1
39	383975.79	1190289.94	Закрепление отсутствует	0.1
40	383957.91	1190270.15	Закрепление отсутствует	0.1
41	383945.35	1190253.07	Закрепление отсутствует	0.1
42	383917.95	1190211.89	Закрепление отсутствует	0.1
43	383878.69	1190146.63	Закрепление отсутствует	0.1
44	383828.72	1190090.98	Закрепление отсутствует	0.1
45	383783.97	1190049.34	Закрепление отсутствует	0.1

Государственный регистратор		ФГИС ЕГРН
полное наименование должности	подпись	инициалы, фамилия

М.П.

Выписка из Единого государственного реестра недвижимости об объекте недвижимости  
**Описание местоположения земельного участка**

<b>Земельный участок</b>			
(вид объекта недвижимости)			
Лист № __ Раздела <b>3.2</b>	Всего листов раздела <b>3.2</b> : __	Всего разделов: __	Всего листов выписки: __
<b>19.10.2017 № 99/2017/31893762</b>			
Кадастровый номер:		<b>39:05:010101:41</b>	

Сведения о характерных точках границы земельного участка				
Система координат				
Зона №				
Номер точки	Координаты		Описание закрепления на местности	Средняя квадратическая погрешность определения координат характерных точек границ земельного участка, м
	X	Y		
1	2	3	4	5
46	383762.8	1190024.53	Закрепление отсутствует	0.1
47	383735.82	1189970.35	Закрепление отсутствует	0.1
48	383698.85	1189913.11	Закрепление отсутствует	0.1
49	383688.68	1189887.37	Закрепление отсутствует	0.1
50	383666.23	1189853.55	Закрепление отсутствует	0.1
51	383643.08	1189823.06	Закрепление отсутствует	0.1
52	383612.7	1189778.54	Закрепление отсутствует	0.1
53	383583.06	1189722	Закрепление отсутствует	0.1
54	383564.88	1189698.54	Закрепление отсутствует	0.1
55	383542.64	1189682.73	Закрепление отсутствует	0.1
56	383532.07	1189667.33	Закрепление отсутствует	0.1
57	383507.35	1189624.16	Закрепление отсутствует	0.1
58	383492.24	1189590.73	Закрепление отсутствует	0.1
59	383477.42	1189562.63	Закрепление отсутствует	0.1
60	383433.79	1189502.34	Закрепление отсутствует	0.1

Государственный регистратор		ФГИС ЕГРН
полное наименование должности	подпись	инициалы, фамилия

М.П.

Выписка из Единого государственного реестра недвижимости об объекте недвижимости  
**Описание местоположения земельного участка**

<b>Земельный участок</b>			
(вид объекта недвижимости)			
Лист № __ Раздела <b>3.2</b>	Всего листов раздела <b>3.2</b> : __	Всего разделов: __	Всего листов выписки: __
<b>19.10.2017 № 99/2017/31893762</b>			
Кадастровый номер:		<b>39:05:010101:41</b>	

Сведения о характерных точках границы земельного участка				
Система координат				
Зона №				
Номер точки	Координаты		Описание закрепления на местности	Средняя квадратическая погрешность определения координат характерных точек границ земельного участка, м
	X	Y		
1	2	3	4	5
61	383399.87	1189437.45	Закрепление отсутствует	0.1
62	383383.67	1189417.33	Закрепление отсутствует	0.1
63	383365.85	1189389.55	Закрепление отсутствует	0.1
64	383354.32	1189367.81	Закрепление отсутствует	0.1
65	383350.4	1189355.79	Закрепление отсутствует	0.1
66	383345.13	1189345.75	Закрепление отсутствует	0.1
67	383322.67	1189313.94	Закрепление отсутствует	0.1
68	383300.72	1189253.1	Закрепление отсутствует	0.1
69	383289.54	1189230.03	Закрепление отсутствует	0.1
70	383277.4	1189198.95	Закрепление отсутствует	0.1
71	383256.65	1189159.46	Закрепление отсутствует	0.1
72	383241.26	1189117.03	Закрепление отсутствует	0.1
73	383236.81	1189111.04	Закрепление отсутствует	0.1
74	383234.97	1189108.17	Закрепление отсутствует	0.1
75	383233.53	1189105.47	Закрепление отсутствует	0.1

Государственный регистратор		ФГИС ЕГРН
полное наименование должности	подпись	инициалы, фамилия

М.П.

Выписка из Единого государственного реестра недвижимости об объекте недвижимости  
**Описание местоположения земельного участка**

<b>Земельный участок</b>			
<small>(вид объекта недвижимости)</small>			
Лист № __ Раздела <b>3.2</b>	Всего листов раздела <b>3.2</b> : __	Всего разделов: __	Всего листов выписки: __
<b>19.10.2017 № 99/2017/31893762</b>			
Кадастровый номер:		<b>39:05:010101:41</b>	

Сведения о характерных точках границы земельного участка				
Система координат				
Зона №				
Номер точки	Координаты		Описание закрепления на местности	Средняя квадратическая погрешность определения координат характерных точек границ земельного участка, м
	X	Y		
1	2	3	4	5
76	383232.11	1189102.74	Закрепление отсутствует	0.1
77	383230.04	1189098.31	Закрепление отсутствует	0.1
78	383228.74	1189095.5	Закрепление отсутствует	0.1
79	383227.43	1189092.53	Закрепление отсутствует	0.1
80	383226.08	1189089.61	Закрепление отсутствует	0.1
81	383224.24	1189085.32	Закрепление отсутствует	0.1
82	383223.16	1189083.58	Закрепление отсутствует	0.1
83	383222.3	1189082.17	Закрепление отсутствует	0.1
84	383220.84	1189080.79	Закрепление отсутствует	0.1
85	383219.02	1189079.32	Закрепление отсутствует	0.1
86	383217.25	1189078.3	Закрепление отсутствует	0.1
87	383215.95	1189077.52	Закрепление отсутствует	0.1
88	383215.06	1189076.92	Закрепление отсутствует	0.1
89	383213.47	1189076.1	Закрепление отсутствует	0.1
90	383211.38	1189075.04	Закрепление отсутствует	0.1

Государственный регистратор		ФГИС ЕГРН
полное наименование должности	подпись	инициалы, фамилия

М.П.

Выписка из Единого государственного реестра недвижимости об объекте недвижимости  
**Описание местоположения земельного участка**

<b>Земельный участок</b>			
(вид объекта недвижимости)			
Лист № __ Раздела <b>3.2</b>	Всего листов раздела <b>3.2</b> : __	Всего разделов: __	Всего листов выписки: __
<b>19.10.2017 № 99/2017/31893762</b>			
Кадастровый номер:		<b>39:05:010101:41</b>	

Сведения о характерных точках границы земельного участка				
Система координат				
Зона №				
Номер точки	Координаты		Описание закрепления на местности	Средняя квадратическая погрешность определения координат характерных точек границ земельного участка, м
	X	Y		
1	2	3	4	5
91	383209.48	1189073.74	Закрепление отсутствует	0.1
92	383208.02	1189072.42	Закрепление отсутствует	0.1
93	383206.89	1189071.18	Закрепление отсутствует	0.1
94	383205.44	1189069.44	Закрепление отсутствует	0.1
95	383203.23	1189065.55	Закрепление отсутствует	0.1
96	383201.65	1189062.18	Закрепление отсутствует	0.1
97	383199.76	1189058.43	Закрепление отсутствует	0.1
98	383198.37	1189054.92	Закрепление отсутствует	0.1
99	383197.15	1189051.76	Закрепление отсутствует	0.1
100	383195.95	1189047.71	Закрепление отсутствует	0.1
101	383194.97	1189043.97	Закрепление отсутствует	0.1
102	383194.07	1189040.63	Закрепление отсутствует	0.1
103	383192.86	1189036.94	Закрепление отсутствует	0.1
104	383191.57	1189033.29	Закрепление отсутствует	0.1
105	383190.31	1189030.09	Закрепление отсутствует	0.1

Государственный регистратор		ФГИС ЕГРН
полное наименование должности	подпись	инициалы, фамилия

М.П.

Выписка из Единого государственного реестра недвижимости об объекте недвижимости  
**Описание местоположения земельного участка**

<b>Земельный участок</b>			
(вид объекта недвижимости)			
Лист № __ Раздела <b>3.2</b>	Всего листов раздела <b>3.2</b> : __	Всего разделов: __	Всего листов выписки: __
<b>19.10.2017 № 99/2017/31893762</b>			
Кадастровый номер:		<b>39:05:010101:41</b>	

Сведения о характерных точках границы земельного участка				
Система координат				
Зона №				
Номер точки	Координаты		Описание закрепления на местности	Средняя квадратическая погрешность определения координат характерных точек границ земельного участка, м
	X	Y		
1	2	3	4	5
106	383189.05	1189026.81	Закрепление отсутствует	0.1
107	383187.47	1189022.83	Закрепление отсутствует	0.1
108	383185.91	1189018.91	Закрепление отсутствует	0.1
109	383183.84	1189014.12	Закрепление отсутствует	0.1
110	383182.18	1189010.69	Закрепление отсутствует	0.1
111	383180.57	1189006.99	Закрепление отсутствует	0.1
112	383179.12	1189003.17	Закрепление отсутствует	0.1
113	383177.91	1188999.66	Закрепление отсутствует	0.1
114	383176.65	1188995.56	Закрепление отсутствует	0.1
115	383175.71	1188992.82	Закрепление отсутствует	0.1
116	383174.91	1188990.74	Закрепление отсутствует	0.1
117	383174.32	1188989.35	Закрепление отсутствует	0.1
118	383173.83	1188988.19	Закрепление отсутствует	0.1
119	383173.73	1188987.97	Закрепление отсутствует	0.1
120	383172.19	1188985.64	Закрепление отсутствует	0.1

Государственный регистратор		ФГИС ЕГРН
полное наименование должности	подпись	инициалы, фамилия

М.П.

Выписка из Единого государственного реестра недвижимости об объекте недвижимости  
**Описание местоположения земельного участка**

<b>Земельный участок</b>			
(вид объекта недвижимости)			
Лист № __ Раздела <b>3.2</b>	Всего листов раздела <b>3.2</b> : __	Всего разделов: __	Всего листов выписки: __
<b>19.10.2017 № 99/2017/31893762</b>			
Кадастровый номер:		<b>39:05:010101:41</b>	

Сведения о характерных точках границы земельного участка				
Система координат				
Зона №				
Номер точки	Координаты		Описание закрепления на местности	Средняя квадратическая погрешность определения координат характерных точек границ земельного участка, м
	X	Y		
1	2	3	4	5
121	383170.8	1188983.43	Закрепление отсутствует	0.1
122	383169.53	1188981.69	Закрепление отсутствует	0.1
123	383167.55	1188978.94	Закрепление отсутствует	0.1
124	383165.55	1188975.48	Закрепление отсутствует	0.1
125	383575.13	1189740.72	Закрепление отсутствует	0.1
126	383582.46	1189752.09	Закрепление отсутствует	0.1
127	383568.59	1189760.66	Закрепление отсутствует	0.1
128	383565.82	1189762.37	Закрепление отсутствует	0.1
129	383586.56	1189795.31	Закрепление отсутствует	0.1
130	383555.87	1189813.05	Закрепление отсутствует	0.1
131	383512.45	1189745.79	Закрепление отсутствует	0.1
132	383543.67	1189727.68	Закрепление отсутствует	0.1
133	383558.49	1189750.99	Закрепление отсутствует	0.1
134	383561.16	1189749.34	Закрепление отсутствует	0.1
135	384078.36	1190604.64	Закрепление отсутствует	0.1

Государственный регистратор		ФГИС ЕГРН
полное наименование должности	подпись	инициалы, фамилия

М.П.



Выписка из Единого государственного реестра недвижимости об объекте недвижимости  
**Описание местоположения земельного участка**

<b>Земельный участок</b>			
(вид объекта недвижимости)			
Лист № __ Раздела <b>3.2</b>	Всего листов раздела <b>3.2</b> : __	Всего разделов: __	Всего листов выписки: __
<b>19.10.2017 № 99/2017/31893762</b>			
Кадастровый номер:		<b>39:05:010101:41</b>	

Сведения о характерных точках границы земельного участка				
Система координат				
Зона №				
Номер точки	Координаты		Описание закрепления на местности	Средняя квадратическая погрешность определения координат характерных точек границ земельного участка, м
	X	Y		
1	2	3	4	5
136	384081.59	1190611.35	Закрепление отсутствует	0.1
137	384076.72	1190613.3	Закрепление отсутствует	0.1
138	384075.88	1190611.21	Закрепление отсутствует	0.1
139	384078.53	1190610.17	Закрепление отсутствует	0.1
140	384076.33	1190605.62	Закрепление отсутствует	0.1
141	384054.56	1190564.77	Закрепление отсутствует	0.1
142	384050.8	1190567.08	Закрепление отсутствует	0.1
143	384049.62	1190565.16	Закрепление отсутствует	0.1
144	384053.38	1190562.85	Закрепление отсутствует	0.1
145	384024.4	1190515.44	Закрепление отсутствует	0.1
146	384020.64	1190517.75	Закрепление отсутствует	0.1
147	384019.46	1190515.83	Закрепление отсутствует	0.1
148	384023.22	1190513.52	Закрепление отсутствует	0.1
149	383994.32	1190468.38	Закрепление отсутствует	0.1
150	383992.4	1190469.56	Закрепление отсутствует	0.1

Государственный регистратор		ФГИС ЕГРН
полное наименование должности	подпись	инициалы, фамилия

М.П.

Выписка из Единого государственного реестра недвижимости об объекте недвижимости  
**Описание местоположения земельного участка**

<b>Земельный участок</b>			
(вид объекта недвижимости)			
Лист № __ Раздела <b>3.2</b>	Всего листов раздела <b>3.2</b> : __	Всего разделов: __	Всего листов выписки: __
<b>19.10.2017 № 99/2017/31893762</b>			
Кадастровый номер:		<b>39:05:010101:41</b>	

Сведения о характерных точках границы земельного участка				
Система координат				
Зона №				
Номер точки	Координаты		Описание закрепления на местности	Средняя квадратическая погрешность определения координат характерных точек границ земельного участка, м
	X	Y		
1	2	3	4	5
151	383991.25	1190467.68	Закрепление отсутствует	0.1
152	383993.17	1190466.5	Закрепление отсутствует	0.1
153	383969.27	1190428.35	Закрепление отсутствует	0.1
154	383967.35	1190429.53	Закрепление отсутствует	0.1
155	383966.2	1190427.65	Закрепление отсутствует	0.1
156	383968.12	1190426.47	Закрепление отсутствует	0.1
157	383935.76	1190374.62	Закрепление отсутствует	0.1
158	383933.84	1190375.8	Закрепление отсутствует	0.1
159	383932.69	1190373.92	Закрепление отсутствует	0.1
160	383934.61	1190372.74	Закрепление отсутствует	0.1
161	383920.36	1190348.26	Закрепление отсутствует	0.1
162	383918.44	1190349.44	Закрепление отсутствует	0.1
163	383917.29	1190347.56	Закрепление отсутствует	0.1
164	383919.21	1190346.38	Закрепление отсутствует	0.1
165	383888.38	1190295.94	Закрепление отсутствует	0.1

Государственный регистратор		ФГИС ЕГРН
полное наименование должности	подпись	инициалы, фамилия

М.П.

Выписка из Единого государственного реестра недвижимости об объекте недвижимости  
**Описание местоположения земельного участка**

<b>Земельный участок</b>			
(вид объекта недвижимости)			
Лист № __ Раздела <b>3.2</b>	Всего листов раздела <b>3.2</b> : __	Всего разделов: __	Всего листов выписки: __
<b>19.10.2017 № 99/2017/31893762</b>			
Кадастровый номер:		<b>39:05:010101:41</b>	

Сведения о характерных точках границы земельного участка				
Система координат				
Зона №				
Номер точки	Координаты		Описание закрепления на местности	Средняя квадратическая погрешность определения координат характерных точек границ земельного участка, м
	X	Y		
1	2	3	4	5
166	383886.46	1190297.12	Закрепление отсутствует	0.1
167	383885.31	1190295.24	Закрепление отсутствует	0.1
168	383887.23	1190294.06	Закрепление отсутствует	0.1
169	383860.58	1190250.83	Закрепление отсутствует	0.1
170	383858.66	1190252.01	Закрепление отсутствует	0.1
171	383857.51	1190250.13	Закрепление отсутствует	0.1
172	383859.43	1190248.95	Закрепление отсутствует	0.1
173	383824.08	1190189.3	Закрепление отсутствует	0.1
174	383820.32	1190191.61	Закрепление отсутствует	0.1
175	383819.14	1190189.69	Закрепление отсутствует	0.1
176	383822.9	1190187.38	Закрепление отсутствует	0.1
177	383789.88	1190135.56	Закрепление отсутствует	0.1
178	383787.96	1190136.74	Закрепление отсутствует	0.1
179	383786.81	1190134.86	Закрепление отсутствует	0.1
180	383788.73	1190133.68	Закрепление отсутствует	0.1

Государственный регистратор		ФГИС ЕГРН
полное наименование должности	подпись	инициалы, фамилия

М.П.

Выписка из Единого государственного реестра недвижимости об объекте недвижимости  
**Описание местоположения земельного участка**

<b>Земельный участок</b>			
(вид объекта недвижимости)			
Лист № __ Раздела <b>3.2</b>	Всего листов раздела <b>3.2</b> : __	Всего разделов: __	Всего листов выписки: __
<b>19.10.2017 № 99/2017/31893762</b>			
Кадастровый номер:		<b>39:05:010101:41</b>	

Сведения о характерных точках границы земельного участка				
Система координат				
Зона №				
Номер точки	Координаты		Описание закрепления на местности	Средняя квадратическая погрешность определения координат характерных точек границ земельного участка, м
	X	Y		
1	2	3	4	5
181	383761.17	1190088.81	Закрепление отсутствует	0.1
182	383759.25	1190089.99	Закрепление отсутствует	0.1
183	383758.1	1190088.11	Закрепление отсутствует	0.1
184	383760.02	1190086.93	Закрепление отсутствует	0.1
185	383728.43	1190035.62	Закрепление отсутствует	0.1
186	383726.51	1190036.8	Закрепление отсутствует	0.1
187	383725.36	1190034.92	Закрепление отсутствует	0.1
188	383727.28	1190033.74	Закрепление отсутствует	0.1
189	383693.07	1189976.55	Закрепление отсутствует	0.1
190	383689.31	1189978.86	Закрепление отсутствует	0.1
191	383688.15	1189976.93	Закрепление отсутствует	0.1
192	383691.91	1189974.62	Закрепление отсутствует	0.1
193	383676.54	1189949.12	Закрепление отсутствует	0.1
194	383672.78	1189951.43	Закрепление отсутствует	0.1
195	383671.62	1189949.5	Закрепление отсутствует	0.1

Государственный регистратор		ФГИС ЕГРН
полное наименование должности	подпись	инициалы, фамилия

М.П.

Выписка из Единого государственного реестра недвижимости об объекте недвижимости  
**Описание местоположения земельного участка**

<b>Земельный участок</b>			
(вид объекта недвижимости)			
Лист № __ Раздела <b>3.2</b>	Всего листов раздела <b>3.2</b> : __	Всего разделов: __	Всего листов выписки: __
<b>19.10.2017 № 99/2017/31893762</b>			
Кадастровый номер:		<b>39:05:010101:41</b>	

Сведения о характерных точках границы земельного участка				
Система координат				
Зона №				
Номер точки	Координаты		Описание закрепления на местности	Средняя квадратическая погрешность определения координат характерных точек границ земельного участка, м
	X	Y		
1	2	3	4	5
196	383675.38	1189947.19	Закрепление отсутствует	0.1
197	383650.98	1189901.4	Закрепление отсутствует	0.1
198	383647.11	1189903.52	Закрепление отсутствует	0.1
199	383646.04	1189901.54	Закрепление отсутствует	0.1
200	383649.91	1189899.42	Закрепление отсутствует	0.1
201	383631.76	1189863.58	Закрепление отсутствует	0.1
202	383629.31	1189867.25	Закрепление отсутствует	0.1
203	383627.45	1189865.98	Закрепление отсутствует	0.1
204	383629.9	1189862.31	Закрепление отсутствует	0.1
205	383577.78	1189860.77	Закрепление отсутствует	0.1
206	383576.94	1189865.5	Закрепление отсутствует	0.1
207	383574.72	1189865.11	Закрепление отсутствует	0.1
208	383575.56	1189860.38	Закрепление отсутствует	0.1
209	383548.28	1189812.92	Закрепление отсутствует	0.1
210	383544.52	1189815.23	Закрепление отсутствует	0.1

Государственный регистратор		ФГИС ЕГРН
полное наименование должности	подпись	инициалы, фамилия

М.П.

Выписка из Единого государственного реестра недвижимости об объекте недвижимости  
**Описание местоположения земельного участка**

<b>Земельный участок</b>			
(вид объекта недвижимости)			
Лист № __ Раздела <b>3.2</b>	Всего листов раздела <b>3.2</b> : __	Всего разделов: __	Всего листов выписки: __
<b>19.10.2017 № 99/2017/31893762</b>			
Кадастровый номер:		<b>39:05:010101:41</b>	

Сведения о характерных точках границы земельного участка				
Система координат				
Зона №				
Номер точки	Координаты		Описание закрепления на местности	Средняя квадратическая погрешность определения координат характерных точек границ земельного участка, м
	X	Y		
1	2	3	4	5
211	383543.33	1189813.32	Закрепление отсутствует	0.1
212	383547.09	1189811.01	Закрепление отсутствует	0.1
213	383515.44	1189760.5	Закрепление отсутствует	0.1
214	383513.52	1189761.67	Закрепление отсутствует	0.1
215	383512.38	1189759.79	Закрепление отсутствует	0.1
216	383514.3	1189758.62	Закрепление отсутствует	0.1
217	383484	1189707.61	Закрепление отсутствует	0.1
218	383479.59	1189707.58	Закрепление отсутствует	0.1
219	383479.61	1189705.33	Закрепление отсутствует	0.1
220	383484.01	1189705.36	Закрепление отсутствует	0.1
221	383489.94	1189655.05	Закрепление отсутствует	0.1
222	383485.28	1189656.65	Закрепление отсутствует	0.1
223	383484.55	1189654.52	Закрепление отсутствует	0.1
224	383489.21	1189652.92	Закрепление отсутствует	0.1
225	383453.68	1189603.72	Закрепление отсутствует	0.1

Государственный регистратор		ФГИС ЕГРН
полное наименование должности	подпись	инициалы, фамилия

М.П.

Выписка из Единого государственного реестра недвижимости об объекте недвижимости  
**Описание местоположения земельного участка**

<b>Земельный участок</b>			
<small>(вид объекта недвижимости)</small>			
Лист № __ Раздела <b>3.2</b>	Всего листов раздела <b>3.2</b> : __	Всего разделов: __	Всего листов выписки: __
<b>19.10.2017 № 99/2017/31893762</b>			
Кадастровый номер:		<b>39:05:010101:41</b>	

Сведения о характерных точках границы земельного участка				
Система координат				
Зона №				
Номер точки	Координаты		Описание закрепления на местности	Средняя квадратическая погрешность определения координат характерных точек границ земельного участка, м
	X	Y		
1	2	3	4	5
226	383450.05	1189606.23	Закрепление отсутствует	0.1
227	383448.78	1189604.37	Закрепление отсутствует	0.1
228	383452.41	1189601.86	Закрепление отсутствует	0.1
229	383418.61	1189553.77	Закрепление отсутствует	0.1
230	383414.98	1189556.28	Закрепление отсутствует	0.1
231	383413.71	1189554.42	Закрепление отсутствует	0.1
232	383417.34	1189551.91	Закрепление отсутствует	0.1
233	383389.03	1189509.98	Закрепление отсутствует	0.1
234	383385.4	1189512.49	Закрепление отсутствует	0.1
235	383384.13	1189510.63	Закрепление отсутствует	0.1
236	383387.76	1189508.12	Закрепление отсутствует	0.1
237	383341.83	1189452.38	Закрепление отсутствует	0.1
238	383340.09	1189453.81	Закрепление отсутствует	0.1
239	383338.69	1189452.11	Закрепление отсутствует	0.1
240	383340.43	1189450.68	Закрепление отсутствует	0.1

Государственный регистратор		ФГИС ЕГРН
полное наименование должности	подпись	инициалы, фамилия

М.П.

Выписка из Единого государственного реестра недвижимости об объекте недвижимости  
**Описание местоположения земельного участка**

<b>Земельный участок</b>			
(вид объекта недвижимости)			
Лист № __ Раздела <b>3.2</b>	Всего листов раздела <b>3.2</b> : __	Всего разделов: __	Всего листов выписки: __
<b>19.10.2017 № 99/2017/31893762</b>			
Кадастровый номер:		<b>39:05:010101:41</b>	

Сведения о характерных точках границы земельного участка				
Система координат				
Зона №				
Номер точки	Координаты		Описание закрепления на местности	Средняя квадратическая погрешность определения координат характерных точек границ земельного участка, м
	X	Y		
1	2	3	4	5
241	383312.47	1189416.19	Закрепление отсутствует	0.1
242	383310.73	1189417.62	Закрепление отсутствует	0.1
243	383309.33	1189415.92	Закрепление отсутствует	0.1
244	383311.07	1189414.49	Закрепление отсутствует	0.1
245	382924.11	1189085.76	Закрепление отсутствует	0.1
246	382921.04	1189090.57	Закрепление отсутствует	0.1
247	382919.14	1189089.36	Закрепление отсутствует	0.1
248	382922.21	1189084.55	Закрепление отсутствует	0.1

Государственный регистратор		ФГИС ЕГРН
полное наименование должности	подпись	инициалы, фамилия

М.П.



Выписка из Единого государственного реестра недвижимости об объекте недвижимости  
Сведения о частях земельного участка

<b>Земельный участок</b>			
<small>(вид объекта недвижимости)</small>			
Лист № ___ Раздела <b>4</b>	Всего листов раздела <b>4</b> : ___	Всего разделов: ___	Всего листов выписки: ___
<b>19.10.2017 № 99/2017/31893762</b>			
Кадастровый номер:		<b>39:05:010101:41</b>	

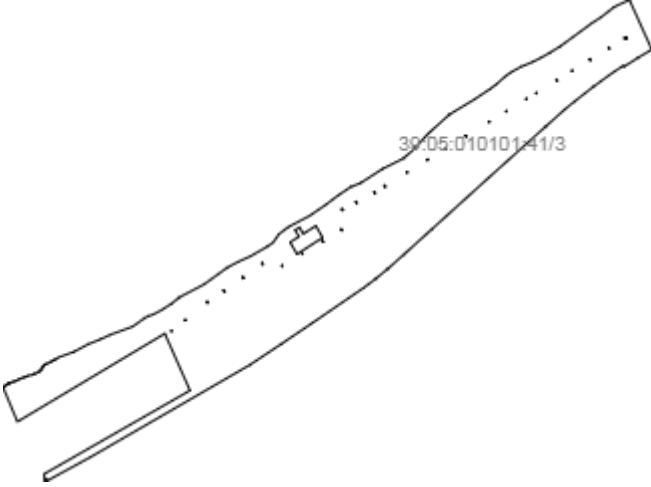
План (чертеж, схема) части земельного участка	Учетный номер части: <b>39:05:010101:41/2</b>
Масштаб 1: данные отсутствуют	Условные обозначения:

Государственный регистратор		ФГИС ЕГРН
полное наименование должности	подпись	инициалы, фамилия

М.П.

Выписка из Единого государственного реестра недвижимости об объекте недвижимости  
Сведения о частях земельного участка

<b>Земельный участок</b>			
<small>(вид объекта недвижимости)</small>			
Лист № __ Раздела <b>4</b>	Всего листов раздела <b>4</b> : __	Всего разделов: __	Всего листов выписки: __
<b>19.10.2017 № 99/2017/31893762</b>			
Кадастровый номер:		<b>39:05:010101:41</b>	

План (чертеж, схема) части земельного участка	Учетный номер части: <b>39:05:010101:41/3</b>
	
Масштаб 1: данные отсутствуют	Условные обозначения:

Государственный регистратор		ФГИС ЕГРН
полное наименование должности	подпись	инициалы, фамилия

М.П.

Выписка из Единого государственного реестра недвижимости об объекте недвижимости  
Сведения о частях земельного участка

<b>Земельный участок</b>			
<small>(вид объекта недвижимости)</small>			
Лист № __ Раздела <b>4</b>	Всего листов раздела <b>4</b> : __	Всего разделов: __	Всего листов выписки: __
<b>19.10.2017 № 99/2017/31893762</b>			
Кадастровый номер:		<b>39:05:010101:41</b>	

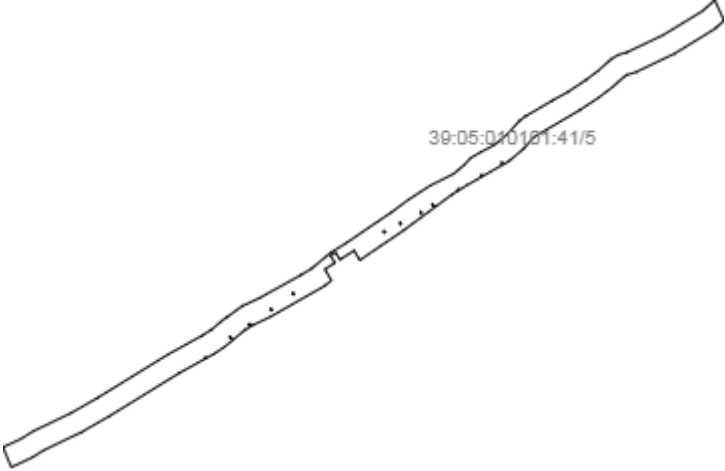
План (чертеж, схема) части земельного участка	Учетный номер части: <b>39:05:010101:41/4</b>
	
Масштаб 1: данные отсутствуют	Условные обозначения:

Государственный регистратор		ФГИС ЕГРН
полное наименование должности	подпись	инициалы, фамилия

М.П.

Выписка из Единого государственного реестра недвижимости об объекте недвижимости  
Сведения о частях земельного участка

<b>Земельный участок</b>			
<small>(вид объекта недвижимости)</small>			
Лист № __ Раздела <b>4</b>	Всего листов раздела <b>4</b> : __	Всего разделов: __	Всего листов выписки: __
<b>19.10.2017 № 99/2017/31893762</b>			
Кадастровый номер:		<b>39:05:010101:41</b>	

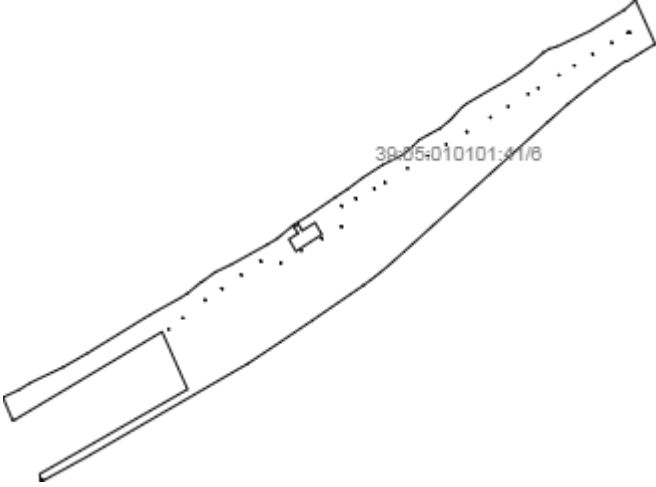
План (чертеж, схема) части земельного участка	Учетный номер части: <b>39:05:010101:41/5</b>
	
Масштаб 1: данные отсутствуют	Условные обозначения:

Государственный регистратор		ФГИС ЕГРН
полное наименование должности	подпись	инициалы, фамилия

М.П.

Выписка из Единого государственного реестра недвижимости об объекте недвижимости  
Сведения о частях земельного участка

<b>Земельный участок</b>			
<small>(вид объекта недвижимости)</small>			
Лист № __ Раздела <b>4</b>	Всего листов раздела <b>4</b> : __	Всего разделов: __	Всего листов выписки: __
<b>19.10.2017 № 99/2017/31893762</b>			
Кадастровый номер:		<b>39:05:010101:41</b>	

План (чертеж, схема) части земельного участка	Учетный номер части: <b>39:05:010101:41/6</b>
	
Масштаб 1: данные отсутствуют	Условные обозначения:

Государственный регистратор		ФГИС ЕГРН
полное наименование должности	подпись	инициалы, фамилия

М.П.

Выписка из Единого государственного реестра недвижимости об объекте недвижимости  
Сведения о частях земельного участка

<b>Земельный участок</b>			
(вид объекта недвижимости)			
Лист № __ Раздела <b>4.1</b>	Всего листов раздела <b>4.1</b> : __	Всего разделов: __	Всего листов выписки: __
<b>19.10.2017 № 99/2017/31893762</b>			
Кадастровый номер:		<b>39:05:010101:41</b>	

Учетный номер части	Площадь (м <sup>2</sup> )	Содержание ограничения в использовании или ограничения права на объект недвижимости или обременения объекта недвижимости
1	2	3
2	27641	Ограничения прав на земельный участок, предусмотренные статьями 56, 56.1 Земельного кодекса Российской Федерации, 39.05.2.16
3	341921	Ограничения прав на земельный участок, предусмотренные статьями 56, 56.1 Земельного кодекса Российской Федерации, 39.05.2.2, Территориальное землеустройство на землях особо охраняемых природных территории федерального значения Национальный парк «Куршская коса № 5-08 от 18.07.2008
4	422	Ограничения прав на земельный участок, предусмотренные статьями 56, 56.1 Земельного кодекса Российской Федерации, 39.05.2.504, Постановление "О порядке установления охранных зон объектов электросетевого хозяйства и особых условий использования земельных участков, расположенных в границах таких зон" № 160 от 24.02.2009
5	93613	Ограничения прав на земельный участок, предусмотренные статьями 56, 56.1 Земельного кодекса Российской Федерации, 39.00.2.152, Распоряжение "Об утверждении границы водоохранной зоны и границы прибрежной защитной полосы Балтийского моря на территории Калининградской области" № 78 от 26.09.2016
6	317570	Ограничения прав на земельный участок, предусмотренные статьями 56, 56.1 Земельного кодекса Российской Федерации, 39.00.2.156, Распоряжение "Об утверждении границы водоохранной зоны и границы прибрежной защитной полосы Балтийского моря на территории Калининградской области" № 78 от 26.09.2016
данные отсутствуют	весь	Иные ограничения (обременения) прав

Государственный регистратор		ФГИС ЕГРН
полное наименование должности	подпись	инициалы, фамилия

М.П.

Выписка из Единого государственного реестра недвижимости об объекте недвижимости  
Сведения о частях земельного участка

<b>Земельный участок</b>				
<small>(вид объекта недвижимости)</small>				
Лист № ___ Раздела <b>4.2</b>		Всего листов раздела <b>4.2</b> : ___		Всего разделов: ___
Всего листов выписки: ___				
<b>19.10.2017 № 99/2017/31893762</b>				
Кадастровый номер:			<b>39:05:010101:41</b>	
Сведения о характерных точках границы части (частей) земельного участка				
Учетный номер части: 2				
Система координат: МСК39				
Зона №				
Номер точки	Координаты, м		Описание закрепления на местности	Средняя квадратическая погрешность определения координат характерных точек границы части земельного участка, м
	X	Y		
1	2	3	4	5
4	383304.61	1189398.58	данные отсутствуют	данные отсутствуют
7	382915.87	1189083.84	данные отсутствуют	данные отсутствуют
130	383555.87	1189813.05	данные отсутствуют	данные отсутствуют
130	383555.87	1189813.05	данные отсутствуют	данные отсутствуют
135	384078.36	1190604.64	данные отсутствуют	данные отсутствуют
136	384081.59	1190611.35	данные отсутствуют	данные отсутствуют
137	384076.72	1190613.3	данные отсутствуют	данные отсутствуют
138	384075.88	1190611.21	данные отсутствуют	данные отсутствуют
139	384078.53	1190610.17	данные отсутствуют	данные отсутствуют
140	384076.33	1190605.62	данные отсутствуют	данные отсутствуют
140	384076.33	1190605.62	данные отсутствуют	данные отсутствуют
141	384054.56	1190564.77	данные отсутствуют	данные отсутствуют
142	384050.8	1190567.08	данные отсутствуют	данные отсутствуют
143	384049.62	1190565.16	данные отсутствуют	данные отсутствуют
144	384053.38	1190562.85	данные отсутствуют	данные отсутствуют
144	384053.38	1190562.85	данные отсутствуют	данные отсутствуют
Государственный регистратор			ФГИС ЕГРН	
полное наименование должности			подпись	
			инициалы, фамилия	

М.П.

Выписка из Единого государственного реестра недвижимости об объекте недвижимости  
Сведения о частях земельного участка

<b>Земельный участок</b>			
<small>(вид объекта недвижимости)</small>			
Лист № __ Раздела <b>4.2</b>	Всего листов раздела <b>4.2</b> : __	Всего разделов: __	Всего листов выписки: __
<b>19.10.2017 № 99/2017/31893762</b>			
Кадастровый номер:		<b>39:05:010101:41</b>	

Номер точки	Координаты, м		Описание закрепления на местности	Средняя квадратическая погрешность определения координат характерных точек границы части земельного участка, м
	X	Y		
1	2	3	4	5
145	384024.4	1190515.44	данные отсутствуют	данные отсутствуют
146	384020.64	1190517.75	данные отсутствуют	данные отсутствуют
147	384019.46	1190515.83	данные отсутствуют	данные отсутствуют
148	384023.22	1190513.52	данные отсутствуют	данные отсутствуют
148	384023.22	1190513.52	данные отсутствуют	данные отсутствуют
149	383994.32	1190468.38	данные отсутствуют	данные отсутствуют
150	383992.4	1190469.56	данные отсутствуют	данные отсутствуют
151	383991.25	1190467.68	данные отсутствуют	данные отсутствуют
151	383991.25	1190467.68	данные отсутствуют	данные отсутствуют
152	383993.17	1190466.5	данные отсутствуют	данные отсутствуют
153	383969.27	1190428.35	данные отсутствуют	данные отсутствуют
154	383967.35	1190429.53	данные отсутствуют	данные отсутствуют
155	383966.2	1190427.65	данные отсутствуют	данные отсутствуют
155	383966.2	1190427.65	данные отсутствуют	данные отсутствуют
156	383968.12	1190426.47	данные отсутствуют	данные отсутствуют
157	383935.76	1190374.62	данные отсутствуют	данные отсутствуют
158	383933.84	1190375.8	данные отсутствуют	данные отсутствуют
Государственный регистратор				ФГИС ЕГРН
полное наименование должности			подпись	инициалы, фамилия

М.П.



Выписка из Единого государственного реестра недвижимости об объекте недвижимости  
Сведения о частях земельного участка

<b>Земельный участок</b>			
(вид объекта недвижимости)			
Лист № __ Раздела <b>4.2</b>	Всего листов раздела <b>4.2</b> : __	Всего разделов: __	Всего листов выписки: __
<b>19.10.2017 № 99/2017/31893762</b>			
Кадастровый номер:		<b>39:05:010101:41</b>	

Номер точки	Координаты, м		Описание закрепления на местности	Средняя квадратическая погрешность определения координат характерных точек границы части земельного участка, м
	X	Y		
1	2	3	4	5
159	383932.69	1190373.92	данные отсутствуют	данные отсутствуют
159	383932.69	1190373.92	данные отсутствуют	данные отсутствуют
160	383934.61	1190372.74	данные отсутствуют	данные отсутствуют
161	383920.36	1190348.26	данные отсутствуют	данные отсутствуют
162	383918.44	1190349.44	данные отсутствуют	данные отсутствуют
163	383917.29	1190347.56	данные отсутствуют	данные отсутствуют
163	383917.29	1190347.56	данные отсутствуют	данные отсутствуют
164	383919.21	1190346.38	данные отсутствуют	данные отсутствуют
165	383888.38	1190295.94	данные отсутствуют	данные отсутствуют
166	383886.46	1190297.12	данные отсутствуют	данные отсутствуют
167	383885.31	1190295.24	данные отсутствуют	данные отсутствуют
167	383885.31	1190295.24	данные отсутствуют	данные отсутствуют
168	383887.23	1190294.06	данные отсутствуют	данные отсутствуют
169	383860.58	1190250.83	данные отсутствуют	данные отсутствуют
170	383858.66	1190252.01	данные отсутствуют	данные отсутствуют
171	383857.51	1190250.13	данные отсутствуют	данные отсутствуют
171	383857.51	1190250.13	данные отсутствуют	данные отсутствуют
Государственный регистратор				ФГИС ЕГРН
полное наименование должности			подпись	инициалы, фамилия

М.П.

Выписка из Единого государственного реестра недвижимости об объекте недвижимости  
Сведения о частях земельного участка

<b>Земельный участок</b>			
(вид объекта недвижимости)			
Лист № __ Раздела <b>4.2</b>	Всего листов раздела <b>4.2</b> : __	Всего разделов: __	Всего листов выписки: __
<b>19.10.2017 № 99/2017/31893762</b>			
Кадастровый номер:		<b>39:05:010101:41</b>	

Номер точки	Координаты, м		Описание закрепления на местности	Средняя квадратическая погрешность определения координат характерных точек границы части земельного участка, м
	X	Y		
1	2	3	4	5
172	383859.43	1190248.95	данные отсутствуют	данные отсутствуют
173	383824.08	1190189.3	данные отсутствуют	данные отсутствуют
174	383820.32	1190191.61	данные отсутствуют	данные отсутствуют
175	383819.14	1190189.69	данные отсутствуют	данные отсутствуют
176	383822.9	1190187.38	данные отсутствуют	данные отсутствуют
176	383822.9	1190187.38	данные отсутствуют	данные отсутствуют
177	383789.88	1190135.56	данные отсутствуют	данные отсутствуют
178	383787.96	1190136.74	данные отсутствуют	данные отсутствуют
179	383786.81	1190134.86	данные отсутствуют	данные отсутствуют
179	383786.81	1190134.86	данные отсутствуют	данные отсутствуют
180	383788.73	1190133.68	данные отсутствуют	данные отсутствуют
181	383761.17	1190088.81	данные отсутствуют	данные отсутствуют
182	383759.25	1190089.99	данные отсутствуют	данные отсутствуют
183	383758.1	1190088.11	данные отсутствуют	данные отсутствуют
183	383758.1	1190088.11	данные отсутствуют	данные отсутствуют
184	383760.02	1190086.93	данные отсутствуют	данные отсутствуют
185	383728.43	1190035.62	данные отсутствуют	данные отсутствуют
Государственный регистратор				ФГИС ЕГРН
полное наименование должности			подпись	инициалы, фамилия

М.П.

Выписка из Единого государственного реестра недвижимости об объекте недвижимости  
Сведения о частях земельного участка

<b>Земельный участок</b>			
<small>(вид объекта недвижимости)</small>			
Лист № <u>    </u> Раздела <b>4.2</b>	Всего листов раздела <b>4.2</b> : <u>    </u>	Всего разделов: <u>    </u>	Всего листов выписки: <u>    </u>
<b>19.10.2017 № 99/2017/31893762</b>			
Кадастровый номер:		<b>39:05:010101:41</b>	

Номер точки	Координаты, м		Описание закрепления на местности	Средняя квадратическая погрешность определения координат характерных точек границы части земельного участка, м
	X	Y		
1	2	3	4	5
186	383726.51	1190036.8	данные отсутствуют	данные отсутствуют
187	383725.36	1190034.92	данные отсутствуют	данные отсутствуют
187	383725.36	1190034.92	данные отсутствуют	данные отсутствуют
188	383727.28	1190033.74	данные отсутствуют	данные отсутствуют
201	383631.76	1189863.58	данные отсутствуют	данные отсутствуют
202	383629.31	1189867.25	данные отсутствуют	данные отсутствуют
203	383627.45	1189865.98	данные отсутствуют	данные отсутствуют
204	383629.9	1189862.31	данные отсутствуют	данные отсутствуют
204	383629.9	1189862.31	данные отсутствуют	данные отсутствуют
205	383577.78	1189860.77	данные отсутствуют	данные отсутствуют
206	383576.94	1189865.5	данные отсутствуют	данные отсутствуют
207	383574.72	1189865.11	данные отсутствуют	данные отсутствуют
208	383575.56	1189860.38	данные отсутствуют	данные отсутствуют
208	383575.56	1189860.38	данные отсутствуют	данные отсутствуют
209	383548.28	1189812.92	данные отсутствуют	данные отсутствуют
210	383544.52	1189815.23	данные отсутствуют	данные отсутствуют
211	383543.33	1189813.32	данные отсутствуют	данные отсутствуют
Государственный регистратор				ФГИС ЕГРН
полное наименование должности			подпись	инициалы, фамилия

М.П.

Выписка из Единого государственного реестра недвижимости об объекте недвижимости  
Сведения о частях земельного участка

<b>Земельный участок</b>			
<small>(вид объекта недвижимости)</small>			
Лист № <u>    </u> Раздела <b>4.2</b>	Всего листов раздела <b>4.2</b> : <u>    </u>	Всего разделов: <u>    </u>	Всего листов выписки: <u>    </u>
<b>19.10.2017 № 99/2017/31893762</b>			
Кадастровый номер:		<b>39:05:010101:41</b>	

Номер точки	Координаты, м		Описание закрепления на местности	Средняя квадратическая погрешность определения координат характерных точек границы части земельного участка, м
	X	Y		
1	2	3	4	5
212	383547.09	1189811.01	данные отсутствуют	данные отсутствуют
212	383547.09	1189811.01	данные отсутствуют	данные отсутствуют
213	383515.44	1189760.5	данные отсутствуют	данные отсутствуют
214	383513.52	1189761.67	данные отсутствуют	данные отсутствуют
215	383512.38	1189759.79	данные отсутствуют	данные отсутствуют
215	383512.38	1189759.79	данные отсутствуют	данные отсутствуют
216	383514.3	1189758.62	данные отсутствуют	данные отсутствуют
217	383484	1189707.61	данные отсутствуют	данные отсутствуют
218	383479.59	1189707.58	данные отсутствуют	данные отсутствуют
219	383479.61	1189705.33	данные отсутствуют	данные отсутствуют
219	383479.61	1189705.33	данные отсутствуют	данные отсутствуют
220	383484.01	1189705.36	данные отсутствуют	данные отсутствуют
221	383489.94	1189655.05	данные отсутствуют	данные отсутствуют
222	383485.28	1189656.65	данные отсутствуют	данные отсутствуют
223	383484.55	1189654.52	данные отсутствуют	данные отсутствуют
223	383484.55	1189654.52	данные отсутствуют	данные отсутствуют
224	383489.21	1189652.92	данные отсутствуют	данные отсутствуют
Государственный регистратор				ФГИС ЕГРН
полное наименование должности			подпись	инициалы, фамилия

М.П.

Выписка из Единого государственного реестра недвижимости об объекте недвижимости  
Сведения о частях земельного участка

<b>Земельный участок</b>			
(вид объекта недвижимости)			
Лист № ___ Раздела <b>4.2</b>	Всего листов раздела <b>4.2</b> : ___	Всего разделов: ___	Всего листов выписки: ___
<b>19.10.2017 № 99/2017/31893762</b>			
Кадастровый номер:		<b>39:05:010101:41</b>	

Номер точки	Координаты, м		Описание закрепления на местности	Средняя квадратическая погрешность определения координат характерных точек границы части земельного участка, м
	X	Y		
1	2	3	4	5
225	383453.68	1189603.72	данные отсутствуют	данные отсутствуют
226	383450.05	1189606.23	данные отсутствуют	данные отсутствуют
227	383448.78	1189604.37	данные отсутствуют	данные отсутствуют
228	383452.41	1189601.86	данные отсутствуют	данные отсутствуют
228	383452.41	1189601.86	данные отсутствуют	данные отсутствуют
229	383418.61	1189553.77	данные отсутствуют	данные отсутствуют
230	383414.98	1189556.28	данные отсутствуют	данные отсутствуют
231	383413.71	1189554.42	данные отсутствуют	данные отсутствуют
232	383417.34	1189551.91	данные отсутствуют	данные отсутствуют
232	383417.34	1189551.91	данные отсутствуют	данные отсутствуют
233	383389.03	1189509.98	данные отсутствуют	данные отсутствуют
234	383385.4	1189512.49	данные отсутствуют	данные отсутствуют
235	383384.13	1189510.63	данные отсутствуют	данные отсутствуют
236	383387.76	1189508.12	данные отсутствуют	данные отсутствуют
236	383387.76	1189508.12	данные отсутствуют	данные отсутствуют
237	383341.83	1189452.38	данные отсутствуют	данные отсутствуют
238	383340.09	1189453.81	данные отсутствуют	данные отсутствуют
Государственный регистратор				ФГИС ЕГРН
полное наименование должности			подпись	инициалы, фамилия

М.П.

Выписка из Единого государственного реестра недвижимости об объекте недвижимости  
Сведения о частях земельного участка

<b>Земельный участок</b>			
(вид объекта недвижимости)			
Лист № ___ Раздела <b>4.2</b>	Всего листов раздела <b>4.2</b> : ___	Всего разделов: ___	Всего листов выписки: ___
<b>19.10.2017 № 99/2017/31893762</b>			
Кадастровый номер:		<b>39:05:010101:41</b>	

Номер точки	Координаты, м		Описание закрепления на местности	Средняя квадратическая погрешность определения координат характерных точек границы части земельного участка, м
	X	Y		
1	2	3	4	5
239	383338.69	1189452.11	данные отсутствуют	данные отсутствуют
239	383338.69	1189452.11	данные отсутствуют	данные отсутствуют
240	383340.43	1189450.68	данные отсутствуют	данные отсутствуют
241	383312.47	1189416.19	данные отсутствуют	данные отсутствуют
242	383310.73	1189417.62	данные отсутствуют	данные отсутствуют
243	383309.33	1189415.92	данные отсутствуют	данные отсутствуют
243	383309.33	1189415.92	данные отсутствуют	данные отсутствуют
244	383311.07	1189414.49	данные отсутствуют	данные отсутствуют
245	382924.11	1189085.76	данные отсутствуют	данные отсутствуют
246	382921.04	1189090.57	данные отсутствуют	данные отсутствуют
247	382919.14	1189089.36	данные отсутствуют	данные отсутствуют
248	382922.21	1189084.55	данные отсутствуют	данные отсутствуют
248	382922.21	1189084.55	данные отсутствуют	данные отсутствуют
249	383731.8	1190024.27	данные отсутствуют	данные отсутствуют
249	383731.8	1190024.27	данные отсутствуют	данные отсутствуют
250	383723.45	1190025.35	данные отсутствуют	данные отсутствуют
251	383718.31	1190032.02	данные отсутствуют	данные отсутствуют
Государственный регистратор				ФГИС ЕГРН
полное наименование должности			подпись	инициалы, фамилия

М.П.

Выписка из Единого государственного реестра недвижимости об объекте недвижимости  
Сведения о частях земельного участка

<b>Земельный участок</b>			
<small>(вид объекта недвижимости)</small>			
Лист № ___ Раздела <b>4.2</b>	Всего листов раздела <b>4.2</b> : ___	Всего разделов: ___	Всего листов выписки: ___
<b>19.10.2017 № 99/2017/31893762</b>			
Кадастровый номер:		<b>39:05:010101:41</b>	

Номер точки	Координаты, м		Описание закрепления на местности	Средняя квадратическая погрешность определения координат характерных точек границы части земельного участка, м
	X	Y		
1	2	3	4	5
252	383719.39	1190040.36	данные отсутствуют	данные отсутствуют
253	383750.09	1190093.8	данные отсутствуют	данные отсутствуют
254	383909.94	1190353.38	данные отсутствуют	данные отсутствуют
255	383924.57	1190379.21	данные отсутствуют	данные отсутствуют
256	383960.17	1190435.38	данные отсутствуют	данные отсутствуют
257	383985.87	1190481.03	данные отсутствуют	данные отсутствуют
258	384012.39	1190520.97	данные отсутствуют	данные отсутствуют
259	384042.82	1190570.1	данные отсутствуют	данные отсутствуют
260	384069.13	1190616.04	данные отсутствуют	данные отсутствуют
261	384088.75	1190659.29	данные отсутствуют	данные отсутствуют
262	384108.79	1190650.25	данные отсутствуют	данные отсутствуют
263	384088.48	1190605.56	данные отсутствуют	данные отсутствуют
264	384061.62	1190558.67	данные отсутствуют	данные отсутствуют
265	384031.01	1190509.24	данные отсутствуют	данные отсутствуют
266	384004.41	1190469.2	данные отсутствуют	данные отсутствуют
267	383978.91	1190423.85	данные отсутствуют	данные отсутствуют
268	383943.3	1190367.66	данные отсутствуют	данные отсутствуют
Государственный регистратор				ФГИС ЕГРН
полное наименование должности			подпись	инициалы, фамилия

М.П.

Выписка из Единого государственного реестра недвижимости об объекте недвижимости  
Сведения о частях земельного участка

<b>Земельный участок</b>			
<small>(вид объекта недвижимости)</small>			
Лист № __ Раздела <b>4.2</b>	Всего листов раздела <b>4.2</b> : __	Всего разделов: __	Всего листов выписки: __
<b>19.10.2017 № 99/2017/31893762</b>			
Кадастровый номер:		<b>39:05:010101:41</b>	

Номер точки	Координаты, м		Описание закрепления на местности	Средняя квадратическая погрешность определения координат характерных точек границы части земельного участка, м
	X	Y		
1	2	3	4	5
269	383928.78	1190342.01	данные отсутствуют	данные отсутствуют
270	383769.08	1190082.69	данные отсутствуют	данные отсутствуют
271	383738.46	1190029.41	данные отсутствуют	данные отсутствуют
272	383514.45	1189748.88	данные отсутствуют	данные отсутствуют
273	383508.35	1189749.8	данные отсутствуют	данные отсутствуют
274	383503.35	1189756.57	данные отсутствуют	данные отсутствуют
275	383504.6	1189764.9	данные отсутствуют	данные отсутствуют
276	383566.7	1189868.1	данные отсутствуют	данные отсутствуют
277	383575.75	1189873.43	данные отсутствуют	данные отсутствуют
278	383629.53	1189875.24	данные отсутствуют	данные отсутствуют
279	383637.41	1189872.28	данные отсутствуют	данные отсутствуют
280	383640.89	1189864.62	данные отсутствуют	данные отсутствуют
281	383637.93	1189856.73	данные отсутствуют	данные отсутствуют
282	383630.26	1189853.25	данные отсутствуют	данные отсутствуют
283	383582.47	1189851.64	данные отсутствуют	данные отсутствуют
284	383558.38	1189811.6	данные отсутствуют	данные отсутствуют
285	383388.91	1189499.42	данные отсутствуют	данные отсутствуют
Государственный регистратор				ФГИС ЕГРН
полное наименование должности			подпись	инициалы, фамилия

М.П.



Выписка из Единого государственного реестра недвижимости об объекте недвижимости  
Сведения о частях земельного участка

<b>Земельный участок</b>			
(вид объекта недвижимости)			
Лист № __ Раздела <b>4.2</b>	Всего листов раздела <b>4.2</b> : __	Всего разделов: __	Всего листов выписки: __
<b>19.10.2017 № 99/2017/31893762</b>			
Кадастровый номер:		<b>39:05:010101:41</b>	

Номер точки	Координаты, м		Описание закрепления на местности	Средняя квадратическая погрешность определения координат характерных точек границы части земельного участка, м
	X	Y		
1	2	3	4	5
285	383388.91	1189499.42	данные отсутствуют	данные отсутствуют
286	383380.71	1189501.29	данные отсутствуют	данные отсутствуют
287	383376.23	1189508.42	данные отсутствуют	данные отсутствуют
288	383378.1	1189516.62	данные отсутствуют	данные отсутствуют
289	383443.44	1189608.72	данные отсутствуют	данные отсутствуют
290	383475.8	1189656.89	данные отсутствуют	данные отсутствуют
291	383470.72	1189705.24	данные отсутствуют	данные отсутствуют
292	383473.11	1189713.32	данные отсутствуют	данные отсутствуют
293	383480.52	1189717.33	данные отсутствуют	данные отсутствуют
294	383488.59	1189714.94	данные отсутствуют	данные отсутствуют
295	383492.61	1189707.54	данные отсутствуют	данные отсутствуют
296	383498.1	1189655.22	данные отсутствуют	данные отсутствуют
297	383496.29	1189647.93	данные отсутствуют	данные отсутствуют
298	383461.47	1189596.11	данные отсутствуют	данные отсутствуют
299	383396.04	1189503.9	данные отсутствуют	данные отсутствуют
300	383287.18	1189369.36	данные отсутствуют	данные отсутствуют
300	383287.18	1189369.36	данные отсутствуют	данные отсутствуют
Государственный регистратор				ФГИС ЕГРН
полное наименование должности			подпись	инициалы, фамилия

М.П.

Выписка из Единого государственного реестра недвижимости об объекте недвижимости  
Сведения о частях земельного участка

<b>Земельный участок</b>			
<small>(вид объекта недвижимости)</small>			
Лист № ___ Раздела <b>4.2</b>	Всего листов раздела <b>4.2</b> : ___	Всего разделов: ___	Всего листов выписки: ___
<b>19.10.2017 № 99/2017/31893762</b>			
Кадастровый номер:		<b>39:05:010101:41</b>	

Номер точки	Координаты, м		Описание закрепления на местности	Средняя квадратическая погрешность определения координат характерных точек границы части земельного участка, м
	X	Y		
1	2	3	4	5
301	383288.24	1189405.84	данные отсутствуют	данные отсутствуют
302	383301.38	1189422.4	данные отсутствуют	данные отсутствуют
303	383331.61	1189458.45	данные отсутствуют	данные отсутствуют
304	383339.07	1189462.35	данные отсутствуют	данные отсутствуют
305	383347.11	1189459.82	данные отсутствуют	данные отсутствуют
306	383351	1189452.35	данные отсутствуют	данные отсутствуют
307	383348.47	1189444.32	данные отсутствуют	данные отсутствуют
308	383318.34	1189408.38	данные отсутствуют	данные отсутствуют
309	382940.57	1189088.38	данные отсутствуют	данные отсутствуют
309	382940.57	1189088.38	данные отсутствуют	данные отсутствуют
310	382932.41	1189081.88	данные отсутствуют	данные отсутствуют
311	382928.35	1189106.76	данные отсутствуют	данные отсутствуют
312	382950.53	1189124.42	данные отсутствуют	данные отсутствуют
313	382969.14	1189138.41	данные отсутствуют	данные отсутствуют

Государственный регистратор		ФГИС ЕГРН
полное наименование должности	подпись	инициалы, фамилия

М.П.

Выписка из Единого государственного реестра недвижимости об объекте недвижимости  
Сведения о частях земельного участка

<b>Земельный участок</b>				
<small>(вид объекта недвижимости)</small>				
Лист № ___ Раздела <b>4.2</b>		Всего листов раздела <b>4.2</b> : ___		Всего разделов: ___
Всего листов выписки: ___				
<b>19.10.2017 № 99/2017/31893762</b>				
Кадастровый номер:			<b>39:05:010101:41</b>	
Сведения о характерных точках границы части (частей) земельного участка				
Учетный номер части: 3				
Система координат: МСК39				
Зона №				
Номер точки	Координаты, м		Описание закрепления на местности	Средняя квадратическая погрешность определения координат характерных точек границы части земельного участка, м
	X	Y		
1	2	3	4	5
1	383164.62	1188973.65	Закрепление отсутствует	0.1
2	383074.57	1189011.13	Закрепление отсутствует	0.1
3	383076.69	1189016.61	Закрепление отсутствует	0.1
4	383304.61	1189398.58	Закрепление отсутствует	0.1
5	383155.46	1189464.67	Закрепление отсутствует	0.1
6	382936.58	1189081.39	Закрепление отсутствует	0.1
7	382915.87	1189083.84	Закрепление отсутствует	0.1
8	382981.02	1189203.54	Закрепление отсутствует	0.07
9	383222.61	1189622.07	Закрепление отсутствует	0.07
10	383277.51	1189704.78	Закрепление отсутствует	0.06
11	383333.22	1189787.43	Закрепление отсутствует	0.06
12	383424.38	1189920.7	Закрепление отсутствует	0.06
13	383447.23	1189951.42	Закрепление отсутствует	0.06
14	383474	1189984.06	Закрепление отсутствует	0.06
15	383512.13	1190026.98	Закрепление отсутствует	0.06
16	383578.78	1190100.91	Закрепление отсутствует	0.06
Государственный регистратор			ФГИС ЕГРН	
полное наименование должности			подпись	
			инициалы, фамилия	

М.П.

Выписка из Единого государственного реестра недвижимости об объекте недвижимости  
Сведения о частях земельного участка

<b>Земельный участок</b>			
(вид объекта недвижимости)			
Лист № ___ Раздела <b>4.2</b>	Всего листов раздела <b>4.2</b> : ___	Всего разделов: ___	Всего листов выписки: ___
<b>19.10.2017 № 99/2017/31893762</b>			
Кадастровый номер:		<b>39:05:010101:41</b>	

Номер точки	Координаты, м		Описание закрепления на местности	Средняя квадратическая погрешность определения координат характерных точек границы части земельного участка, м
	X	Y		
1	2	3	4	5
17	383712.78	1190249.32	Закрепление отсутствует	0.07
18	383846.2	1190398.24	Закрепление отсутствует	0.07
19	383891.42	1190448.87	Закрепление отсутствует	0.07
20	383911.86	1190473.85	Закрепление отсутствует	0.07
21	383950.95	1190524.01	Закрепление отсутствует	0.07
22	383986.5	1190572.94	Закрепление отсутствует	0.07
23	384005.1	1190601.2	Закрепление отсутствует	0.09
24	384004.19	1190605.54	Закрепление отсутствует	0.09
25	384025.93	1190639.98	Закрепление отсутствует	0.09
26	384047.53	1190675.85	Закрепление отсутствует	0.1
27	384048.45	1190677.47	Закрепление отсутствует	0.1
28	384178.15	1190618.95	Закрепление отсутствует	0.1
29	384164.56	1190588.2	Закрепление отсутствует	0.1
30	384157.96	1190576.48	Закрепление отсутствует	0.1
31	384132.84	1190543.99	Закрепление отсутствует	0.1
32	384116.99	1190519.55	Закрепление отсутствует	0.1
33	384057.51	1190438.16	Закрепление отсутствует	0.1
Государственный регистратор				ФГИС ЕГРН
полное наименование должности			подпись	инициалы, фамилия

М.П.

## Сведения о частях земельного участка

<b>Земельный участок</b>			
(вид объекта недвижимости)			
Лист № <u>    </u> Раздела <b>4.2</b>	Всего листов раздела <b>4.2</b> : <u>    </u>	Всего разделов: <u>    </u>	Всего листов выписки: <u>    </u>
<b>19.10.2017 № 99/2017/31893762</b>			
Кадастровый номер:		<b>39:05:010101:41</b>	

Номер точки	Координаты, м		Описание закрепления на местности	Средняя квадратическая погрешность определения координат характерных точек границы части земельного участка, м
	X	Y		
1	2	3	4	5
34	384040.68	1190410.71	Закрепление отсутствует	0.1
35	384027.16	1190387.28	Закрепление отсутствует	0.1
36	384016.3	1190365.54	Закрепление отсутствует	0.1
37	384003.5	1190334.8	Закрепление отсутствует	0.1
38	383988.02	1190306.02	Закрепление отсутствует	0.1
39	383975.79	1190289.94	Закрепление отсутствует	0.1
40	383957.91	1190270.15	Закрепление отсутствует	0.1
41	383945.35	1190253.07	Закрепление отсутствует	0.1
42	383917.95	1190211.89	Закрепление отсутствует	0.1
43	383878.69	1190146.63	Закрепление отсутствует	0.1
44	383828.72	1190090.98	Закрепление отсутствует	0.1
45	383783.97	1190049.34	Закрепление отсутствует	0.1
46	383762.8	1190024.53	Закрепление отсутствует	0.1
47	383735.82	1189970.35	Закрепление отсутствует	0.1
48	383698.85	1189913.11	Закрепление отсутствует	0.1
49	383688.68	1189887.37	Закрепление отсутствует	0.1
50	383666.23	1189853.55	Закрепление отсутствует	0.1
Государственный регистратор				ФГИС ЕГРН
полное наименование должности			подпись	инициалы, фамилия

М.П.

## Выписка из Единого государственного реестра недвижимости об объекте недвижимости

## Сведения о частях земельного участка

<b>Земельный участок</b>			
(вид объекта недвижимости)			
Лист № __ Раздела <b>4.2</b>	Всего листов раздела <b>4.2</b> : __	Всего разделов: __	Всего листов выписки: __
<b>19.10.2017 № 99/2017/31893762</b>			
Кадастровый номер:		<b>39:05:010101:41</b>	

Номер точки	Координаты, м		Описание закрепления на местности	Средняя квадратическая погрешность определения координат характерных точек границы части земельного участка, м
	X	Y		
1	2	3	4	5
51	383643.08	1189823.06	Закрепление отсутствует	0.1
52	383612.7	1189778.54	Закрепление отсутствует	0.1
53	383583.06	1189722	Закрепление отсутствует	0.1
54	383564.88	1189698.54	Закрепление отсутствует	0.1
55	383542.64	1189682.73	Закрепление отсутствует	0.1
56	383532.07	1189667.33	Закрепление отсутствует	0.1
57	383507.35	1189624.16	Закрепление отсутствует	0.1
58	383492.24	1189590.73	Закрепление отсутствует	0.1
59	383477.42	1189562.63	Закрепление отсутствует	0.1
60	383433.79	1189502.34	Закрепление отсутствует	0.1
61	383399.87	1189437.45	Закрепление отсутствует	0.1
62	383383.67	1189417.33	Закрепление отсутствует	0.1
63	383365.85	1189389.55	Закрепление отсутствует	0.1
64	383354.32	1189367.81	Закрепление отсутствует	0.1
65	383350.4	1189355.79	Закрепление отсутствует	0.1
66	383345.13	1189345.75	Закрепление отсутствует	0.1
67	383322.67	1189313.94	Закрепление отсутствует	0.1
Государственный регистратор				ФГИС ЕГРН
полное наименование должности			подпись	инициалы, фамилия

М.П.

## Выписка из Единого государственного реестра недвижимости об объекте недвижимости

## Сведения о частях земельного участка

<b>Земельный участок</b>			
(вид объекта недвижимости)			
Лист № __ Раздела <b>4.2</b>	Всего листов раздела <b>4.2</b> : __	Всего разделов: __	Всего листов выписки: __
<b>19.10.2017 № 99/2017/31893762</b>			
Кадастровый номер:		<b>39:05:010101:41</b>	

Номер точки	Координаты, м		Описание закрепления на местности	Средняя квадратическая погрешность определения координат характерных точек границы части земельного участка, м
	X	Y		
1	2	3	4	5
68	383300.72	1189253.1	Закрепление отсутствует	0.1
69	383289.54	1189230.03	Закрепление отсутствует	0.1
70	383277.4	1189198.95	Закрепление отсутствует	0.1
71	383256.65	1189159.46	Закрепление отсутствует	0.1
72	383241.26	1189117.03	Закрепление отсутствует	0.1
73	383236.81	1189111.04	Закрепление отсутствует	0.1
74	383234.97	1189108.17	Закрепление отсутствует	0.1
75	383233.53	1189105.47	Закрепление отсутствует	0.1
76	383232.11	1189102.74	Закрепление отсутствует	0.1
77	383230.04	1189098.31	Закрепление отсутствует	0.1
78	383228.74	1189095.5	Закрепление отсутствует	0.1
80	383226.08	1189089.61	Закрепление отсутствует	0.1
81	383224.24	1189085.32	Закрепление отсутствует	0.1
82	383223.16	1189083.58	Закрепление отсутствует	0.1
83	383222.3	1189082.17	Закрепление отсутствует	0.1
84	383220.84	1189080.79	Закрепление отсутствует	0.1
85	383219.02	1189079.32	Закрепление отсутствует	0.1
Государственный регистратор				ФГИС ЕГРН
полное наименование должности			подпись	инициалы, фамилия

М.П.

## Выписка из Единого государственного реестра недвижимости об объекте недвижимости

## Сведения о частях земельного участка

<b>Земельный участок</b>			
(вид объекта недвижимости)			
Лист № ___ Раздела <b>4.2</b>	Всего листов раздела <b>4.2</b> : ___	Всего разделов: ___	Всего листов выписки: ___
<b>19.10.2017 № 99/2017/31893762</b>			
Кадастровый номер:		<b>39:05:010101:41</b>	

Номер точки	Координаты, м		Описание закрепления на местности	Средняя квадратическая погрешность определения координат характерных точек границы части земельного участка, м
	X	Y		
1	2	3	4	5
86	383217.25	1189078.3	Закрепление отсутствует	0.1
87	383215.95	1189077.52	Закрепление отсутствует	0.1
88	383215.06	1189076.92	Закрепление отсутствует	0.1
90	383211.38	1189075.04	Закрепление отсутствует	0.1
91	383209.48	1189073.74	Закрепление отсутствует	0.1
92	383208.02	1189072.42	Закрепление отсутствует	0.1
93	383206.89	1189071.18	Закрепление отсутствует	0.1
94	383205.44	1189069.44	Закрепление отсутствует	0.1
95	383203.23	1189065.55	Закрепление отсутствует	0.1
97	383199.76	1189058.43	Закрепление отсутствует	0.1
98	383198.37	1189054.92	Закрепление отсутствует	0.1
99	383197.15	1189051.76	Закрепление отсутствует	0.1
100	383195.95	1189047.71	Закрепление отсутствует	0.1
102	383194.07	1189040.63	Закрепление отсутствует	0.1
103	383192.86	1189036.94	Закрепление отсутствует	0.1
104	383191.57	1189033.29	Закрепление отсутствует	0.1
105	383190.31	1189030.09	Закрепление отсутствует	0.1
Государственный регистратор				ФГИС ЕГРН
полное наименование должности			подпись	инициалы, фамилия

М.П.



## Выписка из Единого государственного реестра недвижимости об объекте недвижимости

## Сведения о частях земельного участка

<b>Земельный участок</b>			
(вид объекта недвижимости)			
Лист № __ Раздела <b>4.2</b>	Всего листов раздела <b>4.2</b> : __	Всего разделов: __	Всего листов выписки: __
<b>19.10.2017 № 99/2017/31893762</b>			
Кадастровый номер:		<b>39:05:010101:41</b>	

Номер точки	Координаты, м		Описание закрепления на местности	Средняя квадратическая погрешность определения координат характерных точек границы части земельного участка, м
	X	Y		
1	2	3	4	5
106	383189.05	1189026.81	Закрепление отсутствует	0.1
108	383185.91	1189018.91	Закрепление отсутствует	0.1
109	383183.84	1189014.12	Закрепление отсутствует	0.1
110	383182.18	1189010.69	Закрепление отсутствует	0.1
111	383180.57	1189006.99	Закрепление отсутствует	0.1
112	383179.12	1189003.17	Закрепление отсутствует	0.1
113	383177.91	1188999.66	Закрепление отсутствует	0.1
114	383176.65	1188995.56	Закрепление отсутствует	0.1
115	383175.71	1188992.82	Закрепление отсутствует	0.1
116	383174.91	1188990.74	Закрепление отсутствует	0.1
117	383174.32	1188989.35	Закрепление отсутствует	0.1
118	383173.83	1188988.19	Закрепление отсутствует	0.1
119	383173.73	1188987.97	Закрепление отсутствует	0.1
120	383172.19	1188985.64	Закрепление отсутствует	0.1
121	383170.8	1188983.43	Закрепление отсутствует	0.1
122	383169.53	1188981.69	Закрепление отсутствует	0.1
123	383167.55	1188978.94	Закрепление отсутствует	0.1
Государственный регистратор				ФГИС ЕГРН
полное наименование должности			подпись	инициалы, фамилия

М.П.

## Выписка из Единого государственного реестра недвижимости об объекте недвижимости

## Сведения о частях земельного участка

<b>Земельный участок</b>			
(вид объекта недвижимости)			
Лист № __ Раздела <b>4.2</b>	Всего листов раздела <b>4.2</b> : __	Всего разделов: __	Всего листов выписки: __
<b>19.10.2017 № 99/2017/31893762</b>			
Кадастровый номер:		<b>39:05:010101:41</b>	

Номер точки	Координаты, м		Описание закрепления на местности	Средняя квадратическая погрешность определения координат характерных точек границы части земельного участка, м
	X	Y		
1	2	3	4	5
124	383165.55	1188975.48	Закрепление отсутствует	0.1
124	383165.55	1188975.48	Закрепление отсутствует	0.1
125	383575.13	1189740.72	Закрепление отсутствует	0.1
126	383582.46	1189752.09	Закрепление отсутствует	0.1
127	383568.59	1189760.66	Закрепление отсутствует	0.1
128	383565.82	1189762.37	Закрепление отсутствует	0.1
129	383586.56	1189795.31	Закрепление отсутствует	0.1
130	383555.87	1189813.05	Закрепление отсутствует	0.1
131	383512.45	1189745.79	Закрепление отсутствует	0.1
131	383512.45	1189745.79	Закрепление отсутствует	0.1
132	383543.67	1189727.68	Закрепление отсутствует	0.1
133	383558.49	1189750.99	Закрепление отсутствует	0.1
134	383561.16	1189749.34	Закрепление отсутствует	0.1
135	384078.36	1190604.64	Закрепление отсутствует	0.1
136	384081.59	1190611.35	Закрепление отсутствует	0.1
137	384076.72	1190613.3	Закрепление отсутствует	0.1
138	384075.88	1190611.21	Закрепление отсутствует	0.1
Государственный регистратор				ФГИС ЕГРН
полное наименование должности			подпись	инициалы, фамилия

М.П.

## Выписка из Единого государственного реестра недвижимости об объекте недвижимости

## Сведения о частях земельного участка

<b>Земельный участок</b>			
(вид объекта недвижимости)			
Лист № __ Раздела <b>4.2</b>	Всего листов раздела <b>4.2</b> : __	Всего разделов: __	Всего листов выписки: __
<b>19.10.2017 № 99/2017/31893762</b>			
Кадастровый номер:		<b>39:05:010101:41</b>	

Номер точки	Координаты, м		Описание закрепления на местности	Средняя квадратическая погрешность определения координат характерных точек границы части земельного участка, м
	X	Y		
1	2	3	4	5
139	384078.53	1190610.17	Закрепление отсутствует	0.1
140	384076.33	1190605.62	Закрепление отсутствует	0.1
140	384076.33	1190605.62	Закрепление отсутствует	0.1
141	384054.56	1190564.77	Закрепление отсутствует	0.1
142	384050.8	1190567.08	Закрепление отсутствует	0.1
143	384049.62	1190565.16	Закрепление отсутствует	0.1
144	384053.38	1190562.85	Закрепление отсутствует	0.1
144	384053.38	1190562.85	Закрепление отсутствует	0.1
145	384024.4	1190515.44	Закрепление отсутствует	0.1
146	384020.64	1190517.75	Закрепление отсутствует	0.1
147	384019.46	1190515.83	Закрепление отсутствует	0.1
148	384023.22	1190513.52	Закрепление отсутствует	0.1
148	384023.22	1190513.52	Закрепление отсутствует	0.1
149	383994.32	1190468.38	Закрепление отсутствует	0.1
150	383992.4	1190469.56	Закрепление отсутствует	0.1
151	383991.25	1190467.68	Закрепление отсутствует	0.1
151	383991.25	1190467.68	Закрепление отсутствует	0.1
Государственный регистратор				ФГИС ЕГРН
полное наименование должности			подпись	инициалы, фамилия

М.П.

Выписка из Единого государственного реестра недвижимости об объекте недвижимости  
Сведения о частях земельного участка

<b>Земельный участок</b>			
(вид объекта недвижимости)			
Лист № __ Раздела <b>4.2</b>	Всего листов раздела <b>4.2</b> : __	Всего разделов: __	Всего листов выписки: __
<b>19.10.2017 № 99/2017/31893762</b>			
Кадастровый номер:		<b>39:05:010101:41</b>	

Номер точки	Координаты, м		Описание закрепления на местности	Средняя квадратическая погрешность определения координат характерных точек границы части земельного участка, м
	X	Y		
1	2	3	4	5
152	383993.17	1190466.5	Закрепление отсутствует	0.1
153	383969.27	1190428.35	Закрепление отсутствует	0.1
154	383967.35	1190429.53	Закрепление отсутствует	0.1
155	383966.2	1190427.65	Закрепление отсутствует	0.1
155	383966.2	1190427.65	Закрепление отсутствует	0.1
156	383968.12	1190426.47	Закрепление отсутствует	0.1
157	383935.76	1190374.62	Закрепление отсутствует	0.1
158	383933.84	1190375.8	Закрепление отсутствует	0.1
159	383932.69	1190373.92	Закрепление отсутствует	0.1
159	383932.69	1190373.92	Закрепление отсутствует	0.1
160	383934.61	1190372.74	Закрепление отсутствует	0.1
161	383920.36	1190348.26	Закрепление отсутствует	0.1
162	383918.44	1190349.44	Закрепление отсутствует	0.1
163	383917.29	1190347.56	Закрепление отсутствует	0.1
163	383917.29	1190347.56	Закрепление отсутствует	0.1
164	383919.21	1190346.38	Закрепление отсутствует	0.1
165	383888.38	1190295.94	Закрепление отсутствует	0.1
Государственный регистратор				ФГИС ЕГРН
полное наименование должности			подпись	инициалы, фамилия

М.П.

## Выписка из Единого государственного реестра недвижимости об объекте недвижимости

## Сведения о частях земельного участка

<b>Земельный участок</b>			
(вид объекта недвижимости)			
Лист № __ Раздела <b>4.2</b>	Всего листов раздела <b>4.2</b> : __	Всего разделов: __	Всего листов выписки: __
<b>19.10.2017 № 99/2017/31893762</b>			
Кадастровый номер:		<b>39:05:010101:41</b>	

Номер точки	Координаты, м		Описание закрепления на местности	Средняя квадратическая погрешность определения координат характерных точек границы части земельного участка, м
	X	Y		
1	2	3	4	5
166	383886.46	1190297.12	Закрепление отсутствует	0.1
167	383885.31	1190295.24	Закрепление отсутствует	0.1
167	383885.31	1190295.24	Закрепление отсутствует	0.1
168	383887.23	1190294.06	Закрепление отсутствует	0.1
169	383860.58	1190250.83	Закрепление отсутствует	0.1
170	383858.66	1190252.01	Закрепление отсутствует	0.1
171	383857.51	1190250.13	Закрепление отсутствует	0.1
171	383857.51	1190250.13	Закрепление отсутствует	0.1
172	383859.43	1190248.95	Закрепление отсутствует	0.1
173	383824.08	1190189.3	Закрепление отсутствует	0.1
174	383820.32	1190191.61	Закрепление отсутствует	0.1
175	383819.14	1190189.69	Закрепление отсутствует	0.1
176	383822.9	1190187.38	Закрепление отсутствует	0.1
176	383822.9	1190187.38	Закрепление отсутствует	0.1
177	383789.88	1190135.56	Закрепление отсутствует	0.1
178	383787.96	1190136.74	Закрепление отсутствует	0.1
179	383786.81	1190134.86	Закрепление отсутствует	0.1
Государственный регистратор				ФГИС ЕГРН
полное наименование должности			подпись	инициалы, фамилия

М.П.

## Выписка из Единого государственного реестра недвижимости об объекте недвижимости

## Сведения о частях земельного участка

<b>Земельный участок</b>			
(вид объекта недвижимости)			
Лист № __ Раздела <b>4.2</b>	Всего листов раздела <b>4.2</b> : __	Всего разделов: __	Всего листов выписки: __
<b>19.10.2017 № 99/2017/31893762</b>			
Кадастровый номер:		<b>39:05:010101:41</b>	

Номер точки	Координаты, м		Описание закрепления на местности	Средняя квадратическая погрешность определения координат характерных точек границы части земельного участка, м
	X	Y		
1	2	3	4	5
179	383786.81	1190134.86	Закрепление отсутствует	0.1
180	383788.73	1190133.68	Закрепление отсутствует	0.1
181	383761.17	1190088.81	Закрепление отсутствует	0.1
182	383759.25	1190089.99	Закрепление отсутствует	0.1
183	383758.1	1190088.11	Закрепление отсутствует	0.1
183	383758.1	1190088.11	Закрепление отсутствует	0.1
184	383760.02	1190086.93	Закрепление отсутствует	0.1
185	383728.43	1190035.62	Закрепление отсутствует	0.1
186	383726.51	1190036.8	Закрепление отсутствует	0.1
187	383725.36	1190034.92	Закрепление отсутствует	0.1
187	383725.36	1190034.92	Закрепление отсутствует	0.1
188	383727.28	1190033.74	Закрепление отсутствует	0.1
189	383693.07	1189976.55	Закрепление отсутствует	0.1
190	383689.31	1189978.86	Закрепление отсутствует	0.1
191	383688.15	1189976.93	Закрепление отсутствует	0.1
192	383691.91	1189974.62	Закрепление отсутствует	0.1
192	383691.91	1189974.62	Закрепление отсутствует	0.1
Государственный регистратор				ФГИС ЕГРН
полное наименование должности			подпись	инициалы, фамилия

М.П.

## Выписка из Единого государственного реестра недвижимости об объекте недвижимости

## Сведения о частях земельного участка

<b>Земельный участок</b>			
(вид объекта недвижимости)			
Лист № __ Раздела <b>4.2</b>	Всего листов раздела <b>4.2</b> : __	Всего разделов: __	Всего листов выписки: __
<b>19.10.2017 № 99/2017/31893762</b>			
Кадастровый номер:		<b>39:05:010101:41</b>	

Номер точки	Координаты, м		Описание закрепления на местности	Средняя квадратическая погрешность определения координат характерных точек границы части земельного участка, м
	X	Y		
1	2	3	4	5
193	383676.54	1189949.12	Закрепление отсутствует	0.1
194	383672.78	1189951.43	Закрепление отсутствует	0.1
195	383671.62	1189949.5	Закрепление отсутствует	0.1
196	383675.38	1189947.19	Закрепление отсутствует	0.1
196	383675.38	1189947.19	Закрепление отсутствует	0.1
197	383650.98	1189901.4	Закрепление отсутствует	0.1
198	383647.11	1189903.52	Закрепление отсутствует	0.1
199	383646.04	1189901.54	Закрепление отсутствует	0.1
200	383649.91	1189899.42	Закрепление отсутствует	0.1
200	383649.91	1189899.42	Закрепление отсутствует	0.1
201	383631.76	1189863.58	Закрепление отсутствует	0.1
202	383629.31	1189867.25	Закрепление отсутствует	0.1
203	383627.45	1189865.98	Закрепление отсутствует	0.1
204	383629.9	1189862.31	Закрепление отсутствует	0.1
204	383629.9	1189862.31	Закрепление отсутствует	0.1
205	383577.78	1189860.77	Закрепление отсутствует	0.1
206	383576.94	1189865.5	Закрепление отсутствует	0.1
Государственный регистратор				ФГИС ЕГРН
полное наименование должности			подпись	инициалы, фамилия

М.П.

## Выписка из Единого государственного реестра недвижимости об объекте недвижимости

## Сведения о частях земельного участка

<b>Земельный участок</b>			
(вид объекта недвижимости)			
Лист № __ Раздела <b>4.2</b>	Всего листов раздела <b>4.2</b> : __	Всего разделов: __	Всего листов выписки: __
<b>19.10.2017 № 99/2017/31893762</b>			
Кадастровый номер:		<b>39:05:010101:41</b>	

Номер точки	Координаты, м		Описание закрепления на местности	Средняя квадратическая погрешность определения координат характерных точек границы части земельного участка, м
	X	Y		
1	2	3	4	5
207	383574.72	1189865.11	Закрепление отсутствует	0.1
208	383575.56	1189860.38	Закрепление отсутствует	0.1
208	383575.56	1189860.38	Закрепление отсутствует	0.1
209	383548.28	1189812.92	Закрепление отсутствует	0.1
210	383544.52	1189815.23	Закрепление отсутствует	0.1
211	383543.33	1189813.32	Закрепление отсутствует	0.1
212	383547.09	1189811.01	Закрепление отсутствует	0.1
212	383547.09	1189811.01	Закрепление отсутствует	0.1
213	383515.44	1189760.5	Закрепление отсутствует	0.1
214	383513.52	1189761.67	Закрепление отсутствует	0.1
215	383512.38	1189759.79	Закрепление отсутствует	0.1
215	383512.38	1189759.79	Закрепление отсутствует	0.1
216	383514.3	1189758.62	Закрепление отсутствует	0.1
217	383484	1189707.61	Закрепление отсутствует	0.1
218	383479.59	1189707.58	Закрепление отсутствует	0.1
219	383479.61	1189705.33	Закрепление отсутствует	0.1
219	383479.61	1189705.33	Закрепление отсутствует	0.1
Государственный регистратор				ФГИС ЕГРН
полное наименование должности			подпись	инициалы, фамилия

М.П.



Выписка из Единого государственного реестра недвижимости об объекте недвижимости  
Сведения о частях земельного участка

<b>Земельный участок</b>			
(вид объекта недвижимости)			
Лист № ___ Раздела <b>4.2</b>	Всего листов раздела <b>4.2</b> : ___	Всего разделов: ___	Всего листов выписки: ___
<b>19.10.2017 № 99/2017/31893762</b>			
Кадастровый номер:		<b>39:05:010101:41</b>	

Номер точки	Координаты, м		Описание закрепления на местности	Средняя квадратическая погрешность определения координат характерных точек границы части земельного участка, м
	X	Y		
1	2	3	4	5
220	383484.01	1189705.36	Закрепление отсутствует	0.1
221	383489.94	1189655.05	Закрепление отсутствует	0.1
222	383485.28	1189656.65	Закрепление отсутствует	0.1
223	383484.55	1189654.52	Закрепление отсутствует	0.1
223	383484.55	1189654.52	Закрепление отсутствует	0.1
224	383489.21	1189652.92	Закрепление отсутствует	0.1
225	383453.68	1189603.72	Закрепление отсутствует	0.1
226	383450.05	1189606.23	Закрепление отсутствует	0.1
227	383448.78	1189604.37	Закрепление отсутствует	0.1
228	383452.41	1189601.86	Закрепление отсутствует	0.1
228	383452.41	1189601.86	Закрепление отсутствует	0.1
229	383418.61	1189553.77	Закрепление отсутствует	0.1
230	383414.98	1189556.28	Закрепление отсутствует	0.1
231	383413.71	1189554.42	Закрепление отсутствует	0.1
232	383417.34	1189551.91	Закрепление отсутствует	0.1
232	383417.34	1189551.91	Закрепление отсутствует	0.1
233	383389.03	1189509.98	Закрепление отсутствует	0.1
Государственный регистратор				ФГИС ЕГРН
полное наименование должности			подпись	инициалы, фамилия

М.П.

## Выписка из Единого государственного реестра недвижимости об объекте недвижимости

## Сведения о частях земельного участка

<b>Земельный участок</b>			
(вид объекта недвижимости)			
Лист № __ Раздела <b>4.2</b>	Всего листов раздела <b>4.2</b> : __	Всего разделов: __	Всего листов выписки: __
<b>19.10.2017 № 99/2017/31893762</b>			
Кадастровый номер:		<b>39:05:010101:41</b>	

Номер точки	Координаты, м		Описание закрепления на местности	Средняя квадратическая погрешность определения координат характерных точек границы части земельного участка, м
	X	Y		
1	2	3	4	5
234	383385.4	1189512.49	Закрепление отсутствует	0.1
235	383384.13	1189510.63	Закрепление отсутствует	0.1
236	383387.76	1189508.12	Закрепление отсутствует	0.1
236	383387.76	1189508.12	Закрепление отсутствует	0.1
237	383341.83	1189452.38	Закрепление отсутствует	0.1
238	383340.09	1189453.81	Закрепление отсутствует	0.1
239	383338.69	1189452.11	Закрепление отсутствует	0.1
239	383338.69	1189452.11	Закрепление отсутствует	0.1
240	383340.43	1189450.68	Закрепление отсутствует	0.1
241	383312.47	1189416.19	Закрепление отсутствует	0.1
242	383310.73	1189417.62	Закрепление отсутствует	0.1
243	383309.33	1189415.92	Закрепление отсутствует	0.1
243	383309.33	1189415.92	Закрепление отсутствует	0.1
244	383311.07	1189414.49	Закрепление отсутствует	0.1
245	382924.11	1189085.76	Закрепление отсутствует	0.1
246	382921.04	1189090.57	Закрепление отсутствует	0.1
247	382919.14	1189089.36	Закрепление отсутствует	0.1
Государственный регистратор				ФГИС ЕГРН
полное наименование должности			подпись	инициалы, фамилия

М.П.

## Выписка из Единого государственного реестра недвижимости об объекте недвижимости

## Сведения о частях земельного участка

<b>Земельный участок</b>			
(вид объекта недвижимости)			
Лист № __ Раздела <b>4.2</b>	Всего листов раздела <b>4.2</b> : __	Всего разделов: __	Всего листов выписки: __
<b>19.10.2017 № 99/2017/31893762</b>			
Кадастровый номер:		<b>39:05:010101:41</b>	

Номер точки	Координаты, м		Описание закрепления на местности	Средняя квадратическая погрешность определения координат характерных точек границы части земельного участка, м
	X	Y		
1	2	3	4	5
248	382922.21	1189084.55	Закрепление отсутствует	0.1
248	382922.21	1189084.55	Закрепление отсутствует	0.1

Государственный регистратор		ФГИС ЕГРН
полное наименование должности	подпись	инициалы, фамилия

М.П.

Выписка из Единого государственного реестра недвижимости об объекте недвижимости  
Сведения о частях земельного участка

<b>Земельный участок</b>				
<small>(вид объекта недвижимости)</small>				
Лист № ___ Раздела <b>4.2</b>		Всего листов раздела <b>4.2</b> : ___		Всего разделов: ___
Всего листов выписки: ___				
<b>19.10.2017 № 99/2017/31893762</b>				
Кадастровый номер:			<b>39:05:010101:41</b>	
Сведения о характерных точках границы части (частей) земельного участка				
Учетный номер части: 4				
Система координат: МСК39				
Зона №				
Номер точки	Координаты, м		Описание закрепления на местности	Средняя квадратическая погрешность определения координат характерных точек границы части земельного участка, м
	X	Y		
1	2	3	4	5
314	384048.51	1190609.43	данные отсутствуют	0.1
314	384048.51	1190609.43	данные отсутствуют	0.1
315	384043.89	1190611.38	данные отсутствуют	0.1
316	384041.65	1190613.57	данные отсутствуют	0.1
317	384040.2	1190616.34	данные отсутствуют	0.1
318	384039.67	1190619.42	данные отсутствуют	0.1
319	384040.12	1190622.51	данные отсутствуют	0.1
320	384041.15	1190625.83	данные отсутствуют	0.1
321	384042.54	1190628.64	данные отсутствуют	0.1
322	384044.73	1190630.88	данные отсутствуют	0.1
323	384047.52	1190632.34	данные отсутствуют	0.1
324	384050.61	1190632.86	данные отсутствуют	0.1
325	384055.54	1190631.82	данные отсутствуют	0.1
326	384058.34	1190630.43	данные отсутствуют	0.1
327	384060.57	1190628.24	данные отсутствуют	0.1
328	384062.01	1190625.46	данные отсутствуют	0.1
Государственный регистратор			ФГИС ЕГРН	
полное наименование должности			подпись	
			инициалы, фамилия	

М.П.

## Выписка из Единого государственного реестра недвижимости об объекте недвижимости

## Сведения о частях земельного участка

<b>Земельный участок</b>			
(вид объекта недвижимости)			
Лист № __ Раздела <b>4.2</b>	Всего листов раздела <b>4.2</b> : __	Всего разделов: __	Всего листов выписки: __
<b>19.10.2017 № 99/2017/31893762</b>			
Кадастровый номер:		<b>39:05:010101:41</b>	

Номер точки	Координаты, м		Описание закрепления на местности	Средняя квадратическая погрешность определения координат характерных точек границы части земельного участка, м
	X	Y		
1	2	3	4	5
329	384062.53	1190622.38	данные отсутствуют	0.1
330	384062.07	1190619.28	данные отсутствуют	0.1
331	384061.03	1190615.97	данные отсутствуют	0.1
332	384059.64	1190613.18	данные отсутствуют	0.1
333	384057.45	1190610.95	данные отсутствуют	0.1
334	384054.68	1190609.49	данные отсутствуют	0.1
335	384051.6	1190608.98	данные отсутствуют	0.1

Государственный регистратор		ФГИС ЕГРН
полное наименование должности	подпись	инициалы, фамилия

М.П.

Выписка из Единого государственного реестра недвижимости об объекте недвижимости  
Сведения о частях земельного участка

<b>Земельный участок</b>				
<small>(вид объекта недвижимости)</small>				
Лист № ___ Раздела <b>4.2</b>		Всего листов раздела <b>4.2</b> : ___		Всего разделов: ___
Всего листов выписки: ___				
<b>19.10.2017 № 99/2017/31893762</b>				
Кадастровый номер:			<b>39:05:010101:41</b>	
Сведения о характерных точках границы части (частей) земельного участка				
Учетный номер части: 5				
Система координат: МСК39				
Зона №				
Номер точки	Координаты, м		Описание закрепления на местности	Средняя квадратическая погрешность определения координат характерных точек границы части земельного участка, м
	X	Y		
1	2	3	4	5
45	383783.97	1190049.34	Закрепление отсутствует	0.1
46	383762.8	1190024.53	Закрепление отсутствует	0.1
47	383735.82	1189970.35	Закрепление отсутствует	0.1
60	383433.79	1189502.34	Закрепление отсутствует	0.1
125	383575.13	1189740.72	Закрепление отсутствует	0.1
126	383582.46	1189752.09	Закрепление отсутствует	0.1
127	383568.59	1189760.66	Закрепление отсутствует	0.1
128	383565.82	1189762.37	Закрепление отсутствует	0.1
129	383586.56	1189795.31	Закрепление отсутствует	0.1
132	383543.67	1189727.68	Закрепление отсутствует	0.1
133	383558.49	1189750.99	Закрепление отсутствует	0.1
134	383561.16	1189749.34	Закрепление отсутствует	0.1
176	383822.9	1190187.38	Закрепление отсутствует	0.1
177	383789.88	1190135.56	Закрепление отсутствует	0.1
178	383787.96	1190136.74	Закрепление отсутствует	0.1
179	383786.81	1190134.86	Закрепление отсутствует	0.1
Государственный регистратор			ФГИС ЕГРН	
полное наименование должности			подпись	
			инициалы, фамилия	

М.П.

Выписка из Единого государственного реестра недвижимости об объекте недвижимости  
Сведения о частях земельного участка

<b>Земельный участок</b>			
(вид объекта недвижимости)			
Лист № __ Раздела <b>4.2</b>	Всего листов раздела <b>4.2</b> : __	Всего разделов: __	Всего листов выписки: __
<b>19.10.2017 № 99/2017/31893762</b>			
Кадастровый номер:		<b>39:05:010101:41</b>	

Номер точки	Координаты, м		Описание закрепления на местности	Средняя квадратическая погрешность определения координат характерных точек границы части земельного участка, м
	X	Y		
1	2	3	4	5
179	383786.81	1190134.86	Закрепление отсутствует	0.1
180	383788.73	1190133.68	Закрепление отсутствует	0.1
181	383761.17	1190088.81	Закрепление отсутствует	0.1
182	383759.25	1190089.99	Закрепление отсутствует	0.1
183	383758.1	1190088.11	Закрепление отсутствует	0.1
183	383758.1	1190088.11	Закрепление отсутствует	0.1
184	383760.02	1190086.93	Закрепление отсутствует	0.1
185	383728.43	1190035.62	Закрепление отсутствует	0.1
186	383726.51	1190036.8	Закрепление отсутствует	0.1
187	383725.36	1190034.92	Закрепление отсутствует	0.1
187	383725.36	1190034.92	Закрепление отсутствует	0.1
188	383727.28	1190033.74	Закрепление отсутствует	0.1
189	383693.07	1189976.55	Закрепление отсутствует	0.1
190	383689.31	1189978.86	Закрепление отсутствует	0.1
191	383688.15	1189976.93	Закрепление отсутствует	0.1
192	383691.91	1189974.62	Закрепление отсутствует	0.1
192	383691.91	1189974.62	Закрепление отсутствует	0.1
Государственный регистратор				ФГИС ЕГРН
полное наименование должности			подпись	инициалы, фамилия

М.П.

## Выписка из Единого государственного реестра недвижимости об объекте недвижимости

## Сведения о частях земельного участка

<b>Земельный участок</b>			
(вид объекта недвижимости)			
Лист № ___ Раздела <b>4.2</b>	Всего листов раздела <b>4.2</b> : ___	Всего разделов: ___	Всего листов выписки: ___
<b>19.10.2017 № 99/2017/31893762</b>			
Кадастровый номер:		<b>39:05:010101:41</b>	

Номер точки	Координаты, м		Описание закрепления на местности	Средняя квадратическая погрешность определения координат характерных точек границы части земельного участка, м
	X	Y		
1	2	3	4	5
193	383676.54	1189949.12	Закрепление отсутствует	0.1
194	383672.78	1189951.43	Закрепление отсутствует	0.1
195	383671.62	1189949.5	Закрепление отсутствует	0.1
196	383675.38	1189947.19	Закрепление отсутствует	0.1
196	383675.38	1189947.19	Закрепление отсутствует	0.1
197	383650.98	1189901.4	Закрепление отсутствует	0.1
198	383647.11	1189903.52	Закрепление отсутствует	0.1
199	383646.04	1189901.54	Закрепление отсутствует	0.1
200	383649.91	1189899.42	Закрепление отсутствует	0.1
200	383649.91	1189899.42	Закрепление отсутствует	0.1
201	383631.76	1189863.58	Закрепление отсутствует	0.1
202	383629.31	1189867.25	Закрепление отсутствует	0.1
203	383627.45	1189865.98	Закрепление отсутствует	0.1
204	383629.9	1189862.31	Закрепление отсутствует	0.1
204	383629.9	1189862.31	Закрепление отсутствует	0.1
221	383489.94	1189655.05	Закрепление отсутствует	0.1
222	383485.28	1189656.65	Закрепление отсутствует	0.1
Государственный регистратор				ФГИС ЕГРН
полное наименование должности			подпись	инициалы, фамилия

М.П.



## Выписка из Единого государственного реестра недвижимости об объекте недвижимости

## Сведения о частях земельного участка

<b>Земельный участок</b>			
(вид объекта недвижимости)			
Лист № __ Раздела <b>4.2</b>	Всего листов раздела <b>4.2</b> : __	Всего разделов: __	Всего листов выписки: __
<b>19.10.2017 № 99/2017/31893762</b>			
Кадастровый номер:		<b>39:05:010101:41</b>	

Номер точки	Координаты, м		Описание закрепления на местности	Средняя квадратическая погрешность определения координат характерных точек границы части земельного участка, м
	X	Y		
1	2	3	4	5
223	383484.55	1189654.52	Закрепление отсутствует	0.1
223	383484.55	1189654.52	Закрепление отсутствует	0.1
224	383489.21	1189652.92	Закрепление отсутствует	0.1
225	383453.68	1189603.72	Закрепление отсутствует	0.1
226	383450.05	1189606.23	Закрепление отсутствует	0.1
227	383448.78	1189604.37	Закрепление отсутствует	0.1
228	383452.41	1189601.86	Закрепление отсутствует	0.1
228	383452.41	1189601.86	Закрепление отсутствует	0.1
229	383418.61	1189553.77	Закрепление отсутствует	0.1
230	383414.98	1189556.28	Закрепление отсутствует	0.1
231	383413.71	1189554.42	Закрепление отсутствует	0.1
232	383417.34	1189551.91	Закрепление отсутствует	0.1
232	383417.34	1189551.91	Закрепление отсутствует	0.1
233	383389.03	1189509.98	Закрепление отсутствует	0.1
234	383385.4	1189512.49	Закрепление отсутствует	0.1
235	383384.13	1189510.63	Закрепление отсутствует	0.1
236	383387.76	1189508.12	Закрепление отсутствует	0.1
Государственный регистратор				ФГИС ЕГРН
полное наименование должности			подпись	инициалы, фамилия

М.П.

## Выписка из Единого государственного реестра недвижимости об объекте недвижимости

## Сведения о частях земельного участка

<b>Земельный участок</b>			
(вид объекта недвижимости)			
Лист № ___ Раздела <b>4.2</b>	Всего листов раздела <b>4.2</b> : ___	Всего разделов: ___	Всего листов выписки: ___
<b>19.10.2017 № 99/2017/31893762</b>			
Кадастровый номер:		<b>39:05:010101:41</b>	

Номер точки	Координаты, м		Описание закрепления на местности	Средняя квадратическая погрешность определения координат характерных точек границы части земельного участка, м
	X	Y		
1	2	3	4	5
236	383387.76	1189508.12	Закрепление отсутствует	0.1
237	383341.83	1189452.38	Закрепление отсутствует	0.1
238	383340.09	1189453.81	Закрепление отсутствует	0.1
239	383338.69	1189452.11	Закрепление отсутствует	0.1
239	383338.69	1189452.11	Закрепление отсутствует	0.1
240	383340.43	1189450.68	Закрепление отсутствует	0.1
336	383153.89	1189027.49	данные отсутствуют	12.5
336	383153.89	1189027.49	данные отсутствуют	12.5
337	383134.8	1188986.06	данные отсутствуют	данные отсутствуют
338	383088.76	1189005.22	данные отсутствуют	данные отсутствуют
339	383111.57	1189054.13	данные отсутствуют	12.5
340	383127.74	1189079.83	данные отсутствуют	12.5
341	383169.31	1189166.81	данные отсутствуют	12.5
342	383206.3	1189231.31	данные отсутствуют	12.5
343	383304.83	1189391.66	данные отсутствуют	12.5
344	383349.19	1189471.93	данные отсутствуют	12.5
345	383366.25	1189497.88	данные отсутствуют	12.5
Государственный регистратор				ФГИС ЕГРН
полное наименование должности			подпись	инициалы, фамилия

М.П.

Выписка из Единого государственного реестра недвижимости об объекте недвижимости  
Сведения о частях земельного участка

<b>Земельный участок</b>			
<small>(вид объекта недвижимости)</small>			
Лист № __ Раздела <b>4.2</b>	Всего листов раздела <b>4.2</b> : __	Всего разделов: __	Всего листов выписки: __
<b>19.10.2017 № 99/2017/31893762</b>			
Кадастровый номер:		<b>39:05:010101:41</b>	

Номер точки	Координаты, м		Описание закрепления на местности	Средняя квадратическая погрешность определения координат характерных точек границы части земельного участка, м
	X	Y		
1	2	3	4	5
346	383404.8	1189544.19	данные отсутствуют	12.5
347	383415.17	1189561.59	данные отсутствуют	12.5
348	383434.7	1189602.62	данные отсутствуют	12.5
349	383505.89	1189727.91	данные отсутствуют	12.5
350	383518.02	1189742.56	данные отсутствуют	данные отсутствуют
351	383564.53	1189808.04	данные отсутствуют	данные отсутствуют
352	383633.01	1189909.23	данные отсутствуют	12.5
353	383716.07	1190021.5	данные отсутствуют	12.5
354	383737.01	1190055.49	данные отсутствуют	12.5
355	383791.55	1190151.33	данные отсутствуют	12.5
356	383818.88	1190183.78	данные отсутствуют	12.5
357	383822.86	1190187.4	данные отсутствуют	данные отсутствуют
358	383822.98	1190187.52	данные отсутствуют	данные отсутствуют
359	383847.89	1190210.19	данные отсутствуют	12.5
360	383909.42	1190315.2	данные отсутствуют	12.5
361	383938.31	1190358.99	данные отсутствуют	12.5
362	383961.87	1190389.9	данные отсутствуют	12.5
Государственный регистратор				ФГИС ЕГРН
полное наименование должности			подпись	инициалы, фамилия

М.П.

Выписка из Единого государственного реестра недвижимости об объекте недвижимости  
Сведения о частях земельного участка

<b>Земельный участок</b>			
<small>(вид объекта недвижимости)</small>			
Лист № <u>    </u> Раздела <b>4.2</b>	Всего листов раздела <b>4.2</b> : <u>    </u>	Всего разделов: <u>    </u>	Всего листов выписки: <u>    </u>
<b>19.10.2017 № 99/2017/31893762</b>			
Кадастровый номер:		<b>39:05:010101:41</b>	

Номер точки	Координаты, м		Описание закрепления на местности	Средняя квадратическая погрешность определения координат характерных точек границы части земельного участка, м
	X	Y		
1	2	3	4	5
363	383986.69	1190417.95	данные отсутствуют	12.5
364	383990.19	1190423.84	данные отсутствуют	12.5
365	383996.94	1190445.07	данные отсутствуют	12.5
366	384039.21	1190533.46	данные отсутствуют	12.5
367	384096.91	1190627.65	данные отсутствуют	12.5
368	384115.2	1190647.35	данные отсутствуют	данные отсутствуют
369	384162.42	1190626.05	данные отсутствуют	данные отсутствуют
370	384154.37	1190617.52	данные отсутствуют	12.5
371	384136.87	1190597.59	данные отсутствуют	12.5
372	384082.19	1190507.92	данные отсутствуют	12.5
373	384042.09	1190423.6	данные отсутствуют	12.5
374	384036.5	1190403.91	данные отсутствуют	12.5
375	384027.27	1190388.36	данные отсутствуют	12.5
376	383999.32	1190356.77	данные отсутствуют	12.5
377	383978.18	1190328.82	данные отсутствуют	12.5
378	383951.21	1190287.75	данные отсутствуют	12.5
379	383931.77	1190252.52	данные отсутствуют	12.5
Государственный регистратор				ФГИС ЕГРН
полное наименование должности			подпись	инициалы, фамилия

М.П.

## Выписка из Единого государственного реестра недвижимости об объекте недвижимости

## Сведения о частях земельного участка

<b>Земельный участок</b>			
(вид объекта недвижимости)			
Лист № __ Раздела <b>4.2</b>	Всего листов раздела <b>4.2</b> : __	Всего разделов: __	Всего листов выписки: __
<b>19.10.2017 № 99/2017/31893762</b>			
Кадастровый номер:		<b>39:05:010101:41</b>	

Номер точки	Координаты, м		Описание закрепления на местности	Средняя квадратическая погрешность определения координат характерных точек границы части земельного участка, м
	X	Y		
1	2	3	4	5
380	383895.07	1190189.82	данные отсутствуют	12.5
381	383885.11	1190176.45	данные отсутствуют	12.5
382	383852.55	1190146.81	данные отсутствуют	12.5
383	383830.19	1190119.59	данные отсутствуют	12.5
384	383812.93	1190087.27	данные отсутствуют	12.5
385	383799.38	1190063.68	данные отсутствуют	данные отсутствуют
386	383703.51	1189920.32	данные отсутствуют	данные отсутствуют
387	383673.2	1189879.49	данные отсутствуют	12.5
388	383653.28	1189849.36	данные отсутствуют	12.5
389	383604.67	1189778.16	данные отсутствуют	12.5
390	383581.83	1189741.22	данные отсутствуют	12.5
391	383544.41	1189696.02	данные отсутствуют	12.5
392	383529.83	1189671.47	данные отсутствуют	12.5
393	383478.31	1189578.16	данные отсутствуют	12.5
394	383459.35	1189538.06	данные отсутствуют	12.5
395	383458	1189535.79	данные отсутствуют	данные отсутствуют
396	383431.71	1189498.37	данные отсутствуют	данные отсутствуют
Государственный регистратор				ФГИС ЕГРН
полное наименование должности			подпись	инициалы, фамилия

М.П.

## Выписка из Единого государственного реестра недвижимости об объекте недвижимости

## Сведения о частях земельного участка

<b>Земельный участок</b>			
(вид объекта недвижимости)			
Лист № __ Раздела <b>4.2</b>	Всего листов раздела <b>4.2</b> : __	Всего разделов: __	Всего листов выписки: __
<b>19.10.2017 № 99/2017/31893762</b>			
Кадастровый номер:		<b>39:05:010101:41</b>	

Номер точки	Координаты, м		Описание закрепления на местности	Средняя квадратическая погрешность определения координат характерных точек границы части земельного участка, м
	X	Y		
1	2	3	4	5
397	383404.68	1189465.89	данные отсутствуют	12.5
398	383391.31	1189444.99	данные отсутствуют	12.5
399	383348.05	1189366.5	данные отсутствуют	12.5
400	383248.9	1189205.14	данные отсутствуют	12.5
401	383212.7	1189141.95	данные отсутствуют	12.5
402	383171.63	1189055.68	данные отсутствуют	12.5

Государственный регистратор		ФГИС ЕГРН
полное наименование должности	подпись	инициалы, фамилия

М.П.

Выписка из Единого государственного реестра недвижимости об объекте недвижимости  
Сведения о частях земельного участка

<b>Земельный участок</b>				
<small>(вид объекта недвижимости)</small>				
Лист № ___ Раздела <b>4.2</b>		Всего листов раздела <b>4.2</b> : ___		Всего разделов: ___
Всего листов выписки: ___				
<b>19.10.2017 № 99/2017/31893762</b>				
Кадастровый номер:			<b>39:05:010101:41</b>	
Сведения о характерных точках границы части (частей) земельного участка				
Учетный номер части: 6				
Система координат: МСК39				
Зона №				
Номер точки	Координаты, м		Описание закрепления на местности	Средняя квадратическая погрешность определения координат характерных точек границы части земельного участка, м
	X	Y		
1	2	3	4	5
2	383074.57	1189011.13	Закрепление отсутствует	0.1
3	383076.69	1189016.61	Закрепление отсутствует	0.1
4	383304.61	1189398.58	Закрепление отсутствует	0.1
5	383155.46	1189464.67	Закрепление отсутствует	0.1
6	382936.58	1189081.39	Закрепление отсутствует	0.1
7	382915.87	1189083.84	Закрепление отсутствует	0.1
8	382981.02	1189203.54	Закрепление отсутствует	0.07
9	383222.61	1189622.07	Закрепление отсутствует	0.07
10	383277.51	1189704.78	Закрепление отсутствует	0.06
11	383333.22	1189787.43	Закрепление отсутствует	0.06
12	383424.38	1189920.7	Закрепление отсутствует	0.06
13	383447.23	1189951.42	Закрепление отсутствует	0.06
14	383474	1189984.06	Закрепление отсутствует	0.06
15	383512.13	1190026.98	Закрепление отсутствует	0.06
16	383578.78	1190100.91	Закрепление отсутствует	0.06
17	383712.78	1190249.32	Закрепление отсутствует	0.07
Государственный регистратор			ФГИС ЕГРН	
полное наименование должности			подпись	
			инициалы, фамилия	

М.П.

Выписка из Единого государственного реестра недвижимости об объекте недвижимости  
Сведения о частях земельного участка

<b>Земельный участок</b>			
(вид объекта недвижимости)			
Лист № __ Раздела <b>4.2</b>	Всего листов раздела <b>4.2</b> : __	Всего разделов: __	Всего листов выписки: __
<b>19.10.2017 № 99/2017/31893762</b>			
Кадастровый номер:		<b>39:05:010101:41</b>	

Номер точки	Координаты, м		Описание закрепления на местности	Средняя квадратическая погрешность определения координат характерных точек границы части земельного участка, м
	X	Y		
1	2	3	4	5
18	383846.2	1190398.24	Закрепление отсутствует	0.07
19	383891.42	1190448.87	Закрепление отсутствует	0.07
20	383911.86	1190473.85	Закрепление отсутствует	0.07
21	383950.95	1190524.01	Закрепление отсутствует	0.07
22	383986.5	1190572.94	Закрепление отсутствует	0.07
23	384005.1	1190601.2	Закрепление отсутствует	0.09
24	384004.19	1190605.54	Закрепление отсутствует	0.09
25	384025.93	1190639.98	Закрепление отсутствует	0.09
26	384047.53	1190675.85	Закрепление отсутствует	0.1
27	384048.45	1190677.47	Закрепление отсутствует	0.1
45	383783.97	1190049.34	Закрепление отсутствует	0.1
46	383762.8	1190024.53	Закрепление отсутствует	0.1
47	383735.82	1189970.35	Закрепление отсутствует	0.1
60	383433.79	1189502.34	Закрепление отсутствует	0.1
125	383575.13	1189740.72	Закрепление отсутствует	0.1
126	383582.46	1189752.09	Закрепление отсутствует	0.1
127	383568.59	1189760.66	Закрепление отсутствует	0.1
Государственный регистратор				ФГИС ЕГРН
полное наименование должности			подпись	инициалы, фамилия

М.П.



Выписка из Единого государственного реестра недвижимости об объекте недвижимости  
Сведения о частях земельного участка

<b>Земельный участок</b>			
(вид объекта недвижимости)			
Лист № __ Раздела <b>4.2</b>	Всего листов раздела <b>4.2</b> : __	Всего разделов: __	Всего листов выписки: __
<b>19.10.2017 № 99/2017/31893762</b>			
Кадастровый номер:		<b>39:05:010101:41</b>	

Номер точки	Координаты, м		Описание закрепления на местности	Средняя квадратическая погрешность определения координат характерных точек границы части земельного участка, м
	X	Y		
1	2	3	4	5
128	383565.82	1189762.37	Закрепление отсутствует	0.1
129	383586.56	1189795.31	Закрепление отсутствует	0.1
130	383555.87	1189813.05	Закрепление отсутствует	0.1
131	383512.45	1189745.79	Закрепление отсутствует	0.1
131	383512.45	1189745.79	Закрепление отсутствует	0.1
132	383543.67	1189727.68	Закрепление отсутствует	0.1
133	383558.49	1189750.99	Закрепление отсутствует	0.1
134	383561.16	1189749.34	Закрепление отсутствует	0.1
135	384078.36	1190604.64	Закрепление отсутствует	0.1
136	384081.59	1190611.35	Закрепление отсутствует	0.1
137	384076.72	1190613.3	Закрепление отсутствует	0.1
138	384075.88	1190611.21	Закрепление отсутствует	0.1
139	384078.53	1190610.17	Закрепление отсутствует	0.1
140	384076.33	1190605.62	Закрепление отсутствует	0.1
140	384076.33	1190605.62	Закрепление отсутствует	0.1
141	384054.56	1190564.77	Закрепление отсутствует	0.1
142	384050.8	1190567.08	Закрепление отсутствует	0.1
Государственный регистратор				ФГИС ЕГРН
полное наименование должности			подпись	инициалы, фамилия

М.П.

## Выписка из Единого государственного реестра недвижимости об объекте недвижимости

## Сведения о частях земельного участка

<b>Земельный участок</b>			
(вид объекта недвижимости)			
Лист № ___ Раздела <b>4.2</b>	Всего листов раздела <b>4.2</b> : ___	Всего разделов: ___	Всего листов выписки: ___
<b>19.10.2017 № 99/2017/31893762</b>			
Кадастровый номер:		<b>39:05:010101:41</b>	

Номер точки	Координаты, м		Описание закрепления на местности	Средняя квадратическая погрешность определения координат характерных точек границы части земельного участка, м
	X	Y		
1	2	3	4	5
143	384049.62	1190565.16	Закрепление отсутствует	0.1
144	384053.38	1190562.85	Закрепление отсутствует	0.1
144	384053.38	1190562.85	Закрепление отсутствует	0.1
145	384024.4	1190515.44	Закрепление отсутствует	0.1
146	384020.64	1190517.75	Закрепление отсутствует	0.1
147	384019.46	1190515.83	Закрепление отсутствует	0.1
148	384023.22	1190513.52	Закрепление отсутствует	0.1
148	384023.22	1190513.52	Закрепление отсутствует	0.1
149	383994.32	1190468.38	Закрепление отсутствует	0.1
150	383992.4	1190469.56	Закрепление отсутствует	0.1
151	383991.25	1190467.68	Закрепление отсутствует	0.1
151	383991.25	1190467.68	Закрепление отсутствует	0.1
152	383993.17	1190466.5	Закрепление отсутствует	0.1
153	383969.27	1190428.35	Закрепление отсутствует	0.1
154	383967.35	1190429.53	Закрепление отсутствует	0.1
155	383966.2	1190427.65	Закрепление отсутствует	0.1
155	383966.2	1190427.65	Закрепление отсутствует	0.1
Государственный регистратор				ФГИС ЕГРН
полное наименование должности			подпись	инициалы, фамилия

М.П.

## Выписка из Единого государственного реестра недвижимости об объекте недвижимости

## Сведения о частях земельного участка

<b>Земельный участок</b>			
(вид объекта недвижимости)			
Лист № __ Раздела <b>4.2</b>	Всего листов раздела <b>4.2</b> : __	Всего разделов: __	Всего листов выписки: __
<b>19.10.2017 № 99/2017/31893762</b>			
Кадастровый номер:		<b>39:05:010101:41</b>	

Номер точки	Координаты, м		Описание закрепления на местности	Средняя квадратическая погрешность определения координат характерных точек границы части земельного участка, м
	X	Y		
1	2	3	4	5
156	383968.12	1190426.47	Закрепление отсутствует	0.1
157	383935.76	1190374.62	Закрепление отсутствует	0.1
158	383933.84	1190375.8	Закрепление отсутствует	0.1
159	383932.69	1190373.92	Закрепление отсутствует	0.1
159	383932.69	1190373.92	Закрепление отсутствует	0.1
160	383934.61	1190372.74	Закрепление отсутствует	0.1
161	383920.36	1190348.26	Закрепление отсутствует	0.1
162	383918.44	1190349.44	Закрепление отсутствует	0.1
163	383917.29	1190347.56	Закрепление отсутствует	0.1
163	383917.29	1190347.56	Закрепление отсутствует	0.1
164	383919.21	1190346.38	Закрепление отсутствует	0.1
165	383888.38	1190295.94	Закрепление отсутствует	0.1
166	383886.46	1190297.12	Закрепление отсутствует	0.1
167	383885.31	1190295.24	Закрепление отсутствует	0.1
167	383885.31	1190295.24	Закрепление отсутствует	0.1
168	383887.23	1190294.06	Закрепление отсутствует	0.1
169	383860.58	1190250.83	Закрепление отсутствует	0.1
Государственный регистратор				ФГИС ЕГРН
полное наименование должности			подпись	инициалы, фамилия

М.П.

## Выписка из Единого государственного реестра недвижимости об объекте недвижимости

## Сведения о частях земельного участка

<b>Земельный участок</b>			
(вид объекта недвижимости)			
Лист № __ Раздела <b>4.2</b>	Всего листов раздела <b>4.2</b> : __	Всего разделов: __	Всего листов выписки: __
<b>19.10.2017 № 99/2017/31893762</b>			
Кадастровый номер:		<b>39:05:010101:41</b>	

Номер точки	Координаты, м		Описание закрепления на местности	Средняя квадратическая погрешность определения координат характерных точек границы части земельного участка, м
	X	Y		
1	2	3	4	5
170	383858.66	1190252.01	Закрепление отсутствует	0.1
171	383857.51	1190250.13	Закрепление отсутствует	0.1
171	383857.51	1190250.13	Закрепление отсутствует	0.1
172	383859.43	1190248.95	Закрепление отсутствует	0.1
173	383824.08	1190189.3	Закрепление отсутствует	0.1
174	383820.32	1190191.61	Закрепление отсутствует	0.1
175	383819.14	1190189.69	Закрепление отсутствует	0.1
176	383822.9	1190187.38	Закрепление отсутствует	0.1
176	383822.9	1190187.38	Закрепление отсутствует	0.1
177	383789.88	1190135.56	Закрепление отсутствует	0.1
178	383787.96	1190136.74	Закрепление отсутствует	0.1
179	383786.81	1190134.86	Закрепление отсутствует	0.1
179	383786.81	1190134.86	Закрепление отсутствует	0.1
180	383788.73	1190133.68	Закрепление отсутствует	0.1
181	383761.17	1190088.81	Закрепление отсутствует	0.1
182	383759.25	1190089.99	Закрепление отсутствует	0.1
183	383758.1	1190088.11	Закрепление отсутствует	0.1
Государственный регистратор				ФГИС ЕГРН
полное наименование должности			подпись	инициалы, фамилия

М.П.

Выписка из Единого государственного реестра недвижимости об объекте недвижимости  
Сведения о частях земельного участка

<b>Земельный участок</b>			
(вид объекта недвижимости)			
Лист № __ Раздела <b>4.2</b>	Всего листов раздела <b>4.2</b> : __	Всего разделов: __	Всего листов выписки: __
<b>19.10.2017 № 99/2017/31893762</b>			
Кадастровый номер:		<b>39:05:010101:41</b>	

Номер точки	Координаты, м		Описание закрепления на местности	Средняя квадратическая погрешность определения координат характерных точек границы части земельного участка, м
	X	Y		
1	2	3	4	5
183	383758.1	1190088.11	Закрепление отсутствует	0.1
184	383760.02	1190086.93	Закрепление отсутствует	0.1
185	383728.43	1190035.62	Закрепление отсутствует	0.1
186	383726.51	1190036.8	Закрепление отсутствует	0.1
187	383725.36	1190034.92	Закрепление отсутствует	0.1
187	383725.36	1190034.92	Закрепление отсутствует	0.1
188	383727.28	1190033.74	Закрепление отсутствует	0.1
189	383693.07	1189976.55	Закрепление отсутствует	0.1
190	383689.31	1189978.86	Закрепление отсутствует	0.1
191	383688.15	1189976.93	Закрепление отсутствует	0.1
192	383691.91	1189974.62	Закрепление отсутствует	0.1
192	383691.91	1189974.62	Закрепление отсутствует	0.1
193	383676.54	1189949.12	Закрепление отсутствует	0.1
194	383672.78	1189951.43	Закрепление отсутствует	0.1
195	383671.62	1189949.5	Закрепление отсутствует	0.1
196	383675.38	1189947.19	Закрепление отсутствует	0.1
196	383675.38	1189947.19	Закрепление отсутствует	0.1
Государственный регистратор				ФГИС ЕГРН
полное наименование должности			подпись	инициалы, фамилия

М.П.

## Выписка из Единого государственного реестра недвижимости об объекте недвижимости

## Сведения о частях земельного участка

<b>Земельный участок</b>			
(вид объекта недвижимости)			
Лист № __ Раздела <b>4.2</b>	Всего листов раздела <b>4.2</b> : __	Всего разделов: __	Всего листов выписки: __
<b>19.10.2017 № 99/2017/31893762</b>			
Кадастровый номер:		<b>39:05:010101:41</b>	

Номер точки	Координаты, м		Описание закрепления на местности	Средняя квадратическая погрешность определения координат характерных точек границы части земельного участка, м
	X	Y		
1	2	3	4	5
197	383650.98	1189901.4	Закрепление отсутствует	0.1
198	383647.11	1189903.52	Закрепление отсутствует	0.1
199	383646.04	1189901.54	Закрепление отсутствует	0.1
200	383649.91	1189899.42	Закрепление отсутствует	0.1
200	383649.91	1189899.42	Закрепление отсутствует	0.1
201	383631.76	1189863.58	Закрепление отсутствует	0.1
202	383629.31	1189867.25	Закрепление отсутствует	0.1
203	383627.45	1189865.98	Закрепление отсутствует	0.1
204	383629.9	1189862.31	Закрепление отсутствует	0.1
204	383629.9	1189862.31	Закрепление отсутствует	0.1
205	383577.78	1189860.77	Закрепление отсутствует	0.1
206	383576.94	1189865.5	Закрепление отсутствует	0.1
207	383574.72	1189865.11	Закрепление отсутствует	0.1
208	383575.56	1189860.38	Закрепление отсутствует	0.1
208	383575.56	1189860.38	Закрепление отсутствует	0.1
209	383548.28	1189812.92	Закрепление отсутствует	0.1
210	383544.52	1189815.23	Закрепление отсутствует	0.1
Государственный регистратор				ФГИС ЕГРН
полное наименование должности			подпись	инициалы, фамилия

М.П.

## Выписка из Единого государственного реестра недвижимости об объекте недвижимости

## Сведения о частях земельного участка

<b>Земельный участок</b>			
(вид объекта недвижимости)			
Лист № ___ Раздела <b>4.2</b>	Всего листов раздела <b>4.2</b> : ___	Всего разделов: ___	Всего листов выписки: ___
<b>19.10.2017 № 99/2017/31893762</b>			
Кадастровый номер:		<b>39:05:010101:41</b>	

Номер точки	Координаты, м		Описание закрепления на местности	Средняя квадратическая погрешность определения координат характерных точек границы части земельного участка, м
	X	Y		
1	2	3	4	5
211	383543.33	1189813.32	Закрепление отсутствует	0.1
212	383547.09	1189811.01	Закрепление отсутствует	0.1
212	383547.09	1189811.01	Закрепление отсутствует	0.1
213	383515.44	1189760.5	Закрепление отсутствует	0.1
214	383513.52	1189761.67	Закрепление отсутствует	0.1
215	383512.38	1189759.79	Закрепление отсутствует	0.1
215	383512.38	1189759.79	Закрепление отсутствует	0.1
216	383514.3	1189758.62	Закрепление отсутствует	0.1
217	383484	1189707.61	Закрепление отсутствует	0.1
218	383479.59	1189707.58	Закрепление отсутствует	0.1
219	383479.61	1189705.33	Закрепление отсутствует	0.1
219	383479.61	1189705.33	Закрепление отсутствует	0.1
220	383484.01	1189705.36	Закрепление отсутствует	0.1
221	383489.94	1189655.05	Закрепление отсутствует	0.1
222	383485.28	1189656.65	Закрепление отсутствует	0.1
223	383484.55	1189654.52	Закрепление отсутствует	0.1
223	383484.55	1189654.52	Закрепление отсутствует	0.1
Государственный регистратор				ФГИС ЕГРН
полное наименование должности			подпись	инициалы, фамилия

М.П.

## Выписка из Единого государственного реестра недвижимости об объекте недвижимости

## Сведения о частях земельного участка

<b>Земельный участок</b>			
(вид объекта недвижимости)			
Лист № ___ Раздела <b>4.2</b>	Всего листов раздела <b>4.2</b> : ___	Всего разделов: ___	Всего листов выписки: ___
<b>19.10.2017 № 99/2017/31893762</b>			
Кадастровый номер:		<b>39:05:010101:41</b>	

Номер точки	Координаты, м		Описание закрепления на местности	Средняя квадратическая погрешность определения координат характерных точек границы части земельного участка, м
	X	Y		
1	2	3	4	5
224	383489.21	1189652.92	Закрепление отсутствует	0.1
225	383453.68	1189603.72	Закрепление отсутствует	0.1
226	383450.05	1189606.23	Закрепление отсутствует	0.1
227	383448.78	1189604.37	Закрепление отсутствует	0.1
228	383452.41	1189601.86	Закрепление отсутствует	0.1
228	383452.41	1189601.86	Закрепление отсутствует	0.1
229	383418.61	1189553.77	Закрепление отсутствует	0.1
230	383414.98	1189556.28	Закрепление отсутствует	0.1
231	383413.71	1189554.42	Закрепление отсутствует	0.1
232	383417.34	1189551.91	Закрепление отсутствует	0.1
232	383417.34	1189551.91	Закрепление отсутствует	0.1
233	383389.03	1189509.98	Закрепление отсутствует	0.1
234	383385.4	1189512.49	Закрепление отсутствует	0.1
235	383384.13	1189510.63	Закрепление отсутствует	0.1
236	383387.76	1189508.12	Закрепление отсутствует	0.1
236	383387.76	1189508.12	Закрепление отсутствует	0.1
237	383341.83	1189452.38	Закрепление отсутствует	0.1
Государственный регистратор				ФГИС ЕГРН
полное наименование должности			подпись	инициалы, фамилия

М.П.



## Выписка из Единого государственного реестра недвижимости об объекте недвижимости

## Сведения о частях земельного участка

<b>Земельный участок</b>			
(вид объекта недвижимости)			
Лист № __ Раздела <b>4.2</b>	Всего листов раздела <b>4.2</b> : __	Всего разделов: __	Всего листов выписки: __
<b>19.10.2017 № 99/2017/31893762</b>			
Кадастровый номер:		<b>39:05:010101:41</b>	

Номер точки	Координаты, м		Описание закрепления на местности	Средняя квадратическая погрешность определения координат характерных точек границы части земельного участка, м
	X	Y		
1	2	3	4	5
238	383340.09	1189453.81	Закрепление отсутствует	0.1
239	383338.69	1189452.11	Закрепление отсутствует	0.1
239	383338.69	1189452.11	Закрепление отсутствует	0.1
240	383340.43	1189450.68	Закрепление отсутствует	0.1
241	383312.47	1189416.19	Закрепление отсутствует	0.1
242	383310.73	1189417.62	Закрепление отсутствует	0.1
243	383309.33	1189415.92	Закрепление отсутствует	0.1
243	383309.33	1189415.92	Закрепление отсутствует	0.1
244	383311.07	1189414.49	Закрепление отсутствует	0.1
245	382924.11	1189085.76	Закрепление отсутствует	0.1
246	382921.04	1189090.57	Закрепление отсутствует	0.1
247	382919.14	1189089.36	Закрепление отсутствует	0.1
248	382922.21	1189084.55	Закрепление отсутствует	0.1
248	382922.21	1189084.55	Закрепление отсутствует	0.1
336	383153.89	1189027.49	данные отсутствуют	12.5
336	383153.89	1189027.49	данные отсутствуют	12.5
337	383134.8	1188986.06	данные отсутствуют	данные отсутствуют
Государственный регистратор				ФГИС ЕГРН
полное наименование должности			подпись	инициалы, фамилия

М.П.

## Выписка из Единого государственного реестра недвижимости об объекте недвижимости

## Сведения о частях земельного участка

<b>Земельный участок</b>			
(вид объекта недвижимости)			
Лист № __ Раздела <b>4.2</b>	Всего листов раздела <b>4.2</b> : __	Всего разделов: __	Всего листов выписки: __
<b>19.10.2017 № 99/2017/31893762</b>			
Кадастровый номер:		<b>39:05:010101:41</b>	

Номер точки	Координаты, м		Описание закрепления на местности	Средняя квадратическая погрешность определения координат характерных точек границы части земельного участка, м
	X	Y		
1	2	3	4	5
369	384162.42	1190626.05	данные отсутствуют	данные отсутствуют
370	384154.37	1190617.52	данные отсутствуют	12.5
371	384136.87	1190597.59	данные отсутствуют	12.5
372	384082.19	1190507.92	данные отсутствуют	12.5
373	384042.09	1190423.6	данные отсутствуют	12.5
374	384036.5	1190403.91	данные отсутствуют	12.5
375	384027.27	1190388.36	данные отсутствуют	12.5
376	383999.32	1190356.77	данные отсутствуют	12.5
377	383978.18	1190328.82	данные отсутствуют	12.5
378	383951.21	1190287.75	данные отсутствуют	12.5
379	383931.77	1190252.52	данные отсутствуют	12.5
380	383895.07	1190189.82	данные отсутствуют	12.5
381	383885.11	1190176.45	данные отсутствуют	12.5
382	383852.55	1190146.81	данные отсутствуют	12.5
383	383830.19	1190119.59	данные отсутствуют	12.5
384	383812.93	1190087.27	данные отсутствуют	12.5
385	383799.38	1190063.68	данные отсутствуют	данные отсутствуют
Государственный регистратор				ФГИС ЕГРН
полное наименование должности			подпись	инициалы, фамилия

М.П.

Выписка из Единого государственного реестра недвижимости об объекте недвижимости  
Сведения о частях земельного участка

<b>Земельный участок</b>			
<small>(вид объекта недвижимости)</small>			
Лист № __ Раздела <b>4.2</b>	Всего листов раздела <b>4.2</b> : __	Всего разделов: __	Всего листов выписки: __
<b>19.10.2017 № 99/2017/31893762</b>			
Кадастровый номер:		<b>39:05:010101:41</b>	

Номер точки	Координаты, м		Описание закрепления на местности	Средняя квадратическая погрешность определения координат характерных точек границы части земельного участка, м
	X	Y		
1	2	3	4	5
386	383703.51	1189920.32	данные отсутствуют	данные отсутствуют
387	383673.2	1189879.49	данные отсутствуют	12.5
388	383653.28	1189849.36	данные отсутствуют	12.5
389	383604.67	1189778.16	данные отсутствуют	12.5
390	383581.83	1189741.22	данные отсутствуют	12.5
391	383544.41	1189696.02	данные отсутствуют	12.5
392	383529.83	1189671.47	данные отсутствуют	12.5
393	383478.31	1189578.16	данные отсутствуют	12.5
394	383459.35	1189538.06	данные отсутствуют	12.5
395	383458	1189535.79	данные отсутствуют	данные отсутствуют
396	383431.71	1189498.37	данные отсутствуют	данные отсутствуют
397	383404.68	1189465.89	данные отсутствуют	12.5
398	383391.31	1189444.99	данные отсутствуют	12.5
399	383348.05	1189366.5	данные отсутствуют	12.5
400	383248.9	1189205.14	данные отсутствуют	12.5
401	383212.7	1189141.95	данные отсутствуют	12.5
402	383171.63	1189055.68	данные отсутствуют	12.5

Государственный регистратор		ФГИС ЕГРН
полное наименование должности	подпись	инициалы, фамилия

М.П.